

## BULLETIN IFS ITMS IRMS

– 16 –

2009

Die Redaktion dankt folgenden Personen, die bei der Zusammenstellung dieses Bulletins mitgeholfen haben:

A.-F. AUBERSON (Fribourg), B. BOSCHUNG (Neuchâtel), H. BREM (Thurgau), F. BÜHLER (Glarus), M. CAMPAGNOLO (Genève), J.-D. DEMAREZ (Jura), J. DIAZ TABERNERO (Luzern, Schwyz, Obwalden), H. DOPPLER (Aargau), S. DOSWALD (Zug), S. FREY-KUPPER (Bern, Solothurn, Avenches), J. FUCHS (Aargau), A. GEISER (Vaud), J. GOLL (Müstair), G. HELMIG (Basel Stadt), R. JACOBBER (Schwyz) H. J. KUHN (Uri), I. LIGGI ASPERONI (Avenches), J. MANSER (Luzern), U. MAYR (Liechtenstein), L. MOSETTI (Ticino), Y. MÜHLEMANN (Graubünden), P. OMACHEN (Obwalden), G. PERRET (Neuchâtel), M. PETER (Augst; Kaiseraugst), J. RAGETH (Graubünden), C. SPIESS (Basel-Landschaft), M. TRACHSEL (Schwyz), E. WEBER (Nidwalden), U. WERZ (Zürich, St. Gallen), F. WIBLÉ (Valais), B. ZÄCH (Zürich, St. Gallen).

### **Inventar der Fundmünzen der Schweiz**

[www.fundmuenzen.ch](http://www.fundmuenzen.ch)

### **Inventaire des trouvailles monétaires suisses**

[www.trouvailles-monetaires.ch](http://www.trouvailles-monetaires.ch)

### **Inventario dei ritrovamenti monetali svizzeri**

[www.ritrovamenti-monetali.ch](http://www.ritrovamenti-monetali.ch)

Aarberggasse 30  
Postfach 6855  
CH – 3001 Bern  
Tel. (41) 31 311 34 24 – Fax (41) 31 311 34 25  
E-mail: [info@fundmuenzen.ch](mailto:info@fundmuenzen.ch)

Rahel C. Ackermann  
André Barmasse  
José Diaz Tabernero  
Carol Mages  
Michael Nick  
Judith Dreier



Unternehmen der Schweizerischen Akademie  
der Geistes- und Sozialwissenschaften  
[www.sagw.ch](http://www.sagw.ch)

ISSN 1024-1663

Preis: SFr. 10.–

Kartengrundlagen: Generalisierte Gemeindegrenzen der Schweiz © BFS GEOSTAT/L+T  
© Inventar der Fundmünzen der Schweiz (IFS)  
Alle Rechte für alle Länder vorbehalten.

Druck: Rub Graf-Lehmann AG, Bern 2009.

Publiziert mit Unterstützung der Schweizerischen Numismatischen Gesellschaft (SNG).

## Zur Benutzung

### *Die Anordnung des Materials: Der SFI-Code*

Die Anordnung der vorgelegten Münzfunde richtet sich nach dem Schweizerischen Fundinventar-Code. Dieser SFI-Code ist folgendermassen zusammengesetzt:

#### 1. Gemeinde-Nummer:

Die erste Zahl bezeichnet die politische Gemeinde, in der ein Objekt gefunden wurde. Sie besteht aus maximal 4 Ziffern und entspricht den Nummern des amtlichen Gemeindeverzeichnisses der Schweiz<sup>1</sup>, geordnet nach Kantonen, Bezirken und Gemeinden, in jeweils alphabetischer Reihenfolge.

Für Funde eines Kantons, die sich keiner bestimmten Gemeinde zuweisen lassen, wird eine sonst nicht gebrauchte Codenummer für den betreffenden Kanton als Ganzes verwendet.

#### 2. Fundstellen- und Komplex-Nummer:

Diese Nummer bezeichnet die genaue Fundstelle eines Objektes. Sie besteht aus einer Zahl mit Dezimale, bzw. Hundertstel. Die Zahl vor dem Punkt gibt in der Regel die allgemeine Fundstelle, eine Flur oder Adresse an. Die Ziffern nach dem Punkt kennzeichnen die nächst kleinere Fundeinheit, einen Komplex, z. B. einen Schatzfund, ein Grab oder eine andere Fundgruppe.

Die Ziffern nach dem Punkt erlauben auch, verschiedene zeitlich auseinanderliegende Funde einer Fundstelle zu unterscheiden. Man denke etwa an einen Fall, wo zunächst ein Einzelfund entdeckt wird, später eine Ausgrabung stattfindet und schliesslich ein Münzhort zum Vorschein kommt. Jede dieser Fundeinheiten erhält eine eigene Komplex-Nummer (in unserem Fall die Nummern 1, 2 und 3).

Beispiele	Gemeinde-Nr.	Fundstellen-Nr.	Komplex-Nr.
<b>6002-1.4</b>	6002 Brig-Glis	1 Gamsen-Waldmatte	4 Grab 4
<b>2939-1.1</b>	293 Schaffhausen	1 St. Johann	1 Einzelfund 1971

### *Neufunde und Bibliographie 2008*

Mit dem Ziel, die Informationssuche zu Fundmünzen der Schweiz und des Fürstentums Liechtenstein zu vereinfachen, werden die Fundnachrichten und die Literatur des Jahres 2008 zusammen aufgelistet. Bei jedem Eintrag werden die Gemeinde und die Fundstelle genannt. Bei mehreren Einträgen zur gleichen Fundstelle werden diese nach Fundjahr, mit dem jüngsten beginnend, sortiert. Danach folgen Angaben zur Art des Fundes, der Fundstelle und der Auffindung. Der Begriff «archäologische Untersuchung» wird zusammenfassend auch für Sondierungen und Bauuntersuchungen gebraucht. Die Rubriken Regest und Bemerkungen beinhalten numismatische oder archäologische Informationen, die aus der Literatur oder der IFS-Datenbank herausgezogen wurden. Die bibliographischen Angaben ohne besondere Kennzeichnung beziehen sich in der Regel auf ausführliche Publikationen zu den numismatischen Objekten selbst. Jene mit der Bemerkung «zur Ausgrabung» verweisen allgemein auf die Fundstelle. Bei Publikationen, die nur summarische Erwähnungen der Münzfunde enthalten, steht der Vermerk «erw.». Publikationen, die ein grösseres Gebiet umfassen, sind am Schluss des jeweiligen Kantons aufgelistet.

<sup>1</sup> Amtliches Gemeindeverzeichnis der Schweiz, herausgegeben vom Bundesamt für Statistik, Bern 1986. Änderungen der Namen, Nummern oder der politischen Eingliederung werden vom Bundesamt für Statistik laufend bekanntgegeben (Mutationen berücksichtigt bis Oktober 2008).

Für jede Fundstelle wird die Gesamtzahl (Total) der numismatischen Gegenstände aufgeführt und, soweit bekannt, folgendermassen aufgefächert:

- A antike Münzen (bis 498 n. Chr.),
- MA mittelalterliche Münzen (499 bis ca. 1500),
- NZ neuzeitliche Münzen (ca. 1500 bis heute),
- AO andere numismatische Objekte (Jetons, Weihepfennige usw. aller Epochen).

Eine Differenz zwischen der Summe der unter diesen vier Rubriken aufgeführten Zahlen und dem Total zeigt die Anzahl unbestimmter, gegenwärtig keiner der vier Rubriken zuweisbaren Stücke an.

### ***Karten***

Die publizierten Informationen sind detailliert nach Epochen (Antike, Mittelalter, Neuzeit) und nach Gattung (Münzen bzw. andere numismatische Objekte) aufgeschlüsselt. Für die Bibliographie wird zudem unterschieden zwischen Publikationen, in denen Fundmünzen detailliert vorgelegt werden (●), und solchen zur Fundstelle allgemein oder mit lediglich kurzer Erwähnung der numismatischen Objekte (⊙). Funde unbestimmter Zeitstellung erscheinen nicht auf den Karten.

## Mode d'utilisation

### *L'organisation du matériel: le code CSI*

L'ordonnance du matériel est déterminée par le code suisse d'inventaire (CSI) composé de trois parties:

1. Le numéro de commune:

Le premier nombre (4 chiffres au maximum) indique la commune dans laquelle l'objet est découvert. Il correspond au numéro de la liste officielle des communes de la Suisse<sup>2</sup>, liste organisée par canton, puis alphabétiquement par district et commune.

Une trouvaille attribuable à un canton, mais dont la commune de découverte est indéterminée, reçoit un numéro artificiel propre au canton.

2. Le numéro de site et de complexe:

Ce numéro désigne le lieu exact de découverte d'un objet. Il s'agit d'un nombre décimal dont la partie précédant le point précise le site, le lieu-dit ou l'adresse. La partie décimale met en évidence une unité de fouille plus restreinte, un complexe (p. ex. un trésor, une tombe, un ensemble stratigraphique).

Ce dernier nombre permet également de saisir, pour un même site, des trouvailles chronologiquement échelonnées. À titre d'exemple, un premier ensemble (ou pièce) mis au jour portera l'extension «1» après le point; en cas de nouvelle découverte, l'extension deviendra «2», «3» etc.

Exemples	n° de commune	n° de site	n° de complexe
<b>6002-1.4</b>	6002 Brig-Glis	1 Gamsen-Waldmatte	4 tombe 4
<b>2939-1.1</b>	2939 Schaffhouse	1 St. Johann	1 trouvaille isolée 1971

### *Trouvailles et bibliographie 2008*

Les trouvailles monétaires de la Suisse et de la Principauté du Liechtenstein réalisées en 2008, ainsi que la liste des publications parues la même année sont groupées. Chaque entrée mentionne la *commune* et le *site*. En cas de multiples entrées pour un même site, elles sont triées selon l'année de découverte, de la plus récente à la plus ancienne. Suivent les indications sur la *nature de la trouvaille, du site et de la découverte*. La notion «recherche archéologique» englobe également les sondages et les études de bâtiment. Les champs *résumé* et *remarques* contiennent des informations numismatiques ou archéologiques issues de la bibliographie ou de la banque de données. Les *références bibliographiques* sans indications particulières se rapportent aux monnaies et autres objets publiés de manière exhaustive. Par contre, la remarque «fouilles» signale une référence relative à l'ensemble du site. En outre, «ment.» précise que la référence ne contient qu'une mention sommaire de la découverte. Les publications d'ordre général relatives à l'ensemble d'un canton figurent à la fin des notices.

<sup>2</sup> Liste officielle des communes de la Suisse éditée par l'Office fédéral de la statistique, Berne 1986. Les modifications de noms, de numéros ou d'appartenance politique sont régulièrement annoncées par le même Office (mutations prises en compte jusqu'en octobre 2008).



L'ensemble des objets numismatiques (*total*) est, si possible, ventilé en:

- A monnaies antiques (jusqu'à 498 ap. J.-C.),
- MA monnaies médiévales (499 à 1500 env.),
- NZ monnaies modernes et contemporaines (1500 env. à aujourd'hui),
- AO autres objets (jetons, médailles, méreaux etc. de toutes les époques).

Une différence entre la somme des nombres indiqués sous ces quatre rubriques et le total révèle la quantité d'objets chronologiquement ou qualitativement indéterminés.

### *Cartes*

Des répartitions détaillées par époque (Antiquité, Moyen Age, Temps modernes) et par classification fonctionnelle (monnaie et autre objet) localisent chaque complexe. Une représentation différente symbolise les références bibliographiques publiant les monnaies et autres objets de manière exhaustive (●) de celles traitant l'ensemble du site (⊙). Les trouvailles d'époque indéterminée ne sont pas représentées.

## Abkürzungen und Sigel

### Abréviations et sigles

### Abbreviazioni et sigli

AAS	Annuaire d'Archéologie Suisse (JbAS; AAS).
AAS	Annuario d'Archeologia Svizzera (JbAS; AAS).
ABS	Materialhefte zur Archäologie in Basel.
ADSO	Archäologie und Denkmalpflege im Kanton Solothurn.
AiTG	Archäologie im Thurgau.
Akademie Aktuell	Akademie Aktuell: Zeitschrift der Bayerischen Akademie der Wissenschaften.
Antiqua	Antiqua. Publication d'Archéologie Suisse (Antiqua).
Antiqua	Antiqua. Veröffentlichung der Archäologie Schweiz (Antiqua).
ArchBE	Archäologie Bern: Jahrbuch des Archäologischen Dienstes des Kantons Bern (ArchBE).
ArchBE	Archéologie bernoise: Annuaire du Service archéologique du canton de Berne (ArchBE).
AS	Archéologie suisse.
BAAT	Bollettino dell'Associazione Archeologica Ticinese.
BAMM	Bulletin de l'Association des Amis du Musée monétaire cantonal.
BMVN	Bibliothèques et musées de la Ville de Neuchâtel.
BPA	Bulletin de l'Association Pro Aventico.
BÜHLER, Glarner Münzen 17. Jh.	F. BÜHLER-ZIMMERMANN, Glarner Münzen aus dem 17. Jahrhundert: Eine Bildergalerie. JbHVG 88, 2008, S. 147-228.
CAF	Cahiers d'archéologie fribourgeoise (FHA).
CAJ	Cahiers d'archéologie jurassienne.
CAR	Cahiers d'archéologie romande.
DIAZ TABERNERO - ACKERMANN - NICK, Münzfunde Glarus	J. DIAZ TABERNERO - R. C. ACKERMANN - M. NICK, Münzen und Münzfunde aus dem Land Glarus. JbHVG 88, 2008, S. 9-109.
DIAZ TABERNERO, Kirchenfunde Aargau	J. DIAZ TABERNERO, Zwischen Bern, Luzern, Zürich und Basel: Münzen aus Aargauer Kirchen. SNR 87, 2008, S. 147-191.
FHA	Freiburger Hefte für Archäologie (CAF).
HA	Helvetia Archaeologica - Archäologie in der Schweiz.
IFS	Inventar der Fundmünzen der Schweiz (ITMS; IRMS).
IRMS	Inventario dei ritrovamenti monetali svizzeri (IFS; ITMS).
ITMS	Inventaire des trouvailles monétaires suisses (IFS; IRMS).
JbAB	Jahresbericht der Archäologischen Bodenforschung des Kantons Basel-Stadt.

JbADGR	Jahresbericht des Archäologischen Dienstes Graubünden und der Denkmalpflege Graubünden.
JbAK	Jahresberichte aus Augst und Kaiseraugst.
JbAS	Jahrbuch Archäologie Schweiz (AAS; AAS).
JbGPV	Jahresbericht der Gesellschaft Pro Vindonissa.
JbHGL	Jahrbuch der Historischen Gesellschaft Luzern.
JbHVG	Jahrbuch des Historischen Vereins des Kantons Glarus.
Kunstgesch. u. Arch. im Kt. Zug	Kunstgeschichte und Archäologie im Kanton Zug.
NAC	Numismatica e Antichità Classiche: Quaderni Ticinesi.
NjBIHVSG	Neujahrsblatt des Historischen Vereins des Kantons St. Gallen.
Numis-Post & HMZ	Numis-Post & Helvetische Münzenzeitung.
NZZ	Neue Zürcher Zeitung.
RHV	Revue historique vaudoise.
SFMA	Studien zu Fundmünzen der Antike.
SM	Schweizer Münzblätter.
SNR	Schweizerische Numismatische Rundschau.
Tugium	Tugium. Jahrbuch des Staatsarchivs des Kantons Zug, des Amtes für Denkmalpflege und Archäologie, des Kantonalen Museums für Urgeschichte Zug und des Museums in der Burg Zug.
Vallesia	Vallesia. Jahrbuch des Staatsarchivs, der Mediathek Wallis, der Kantonsmuseen, der Denkmalpflege und der Archäologie des Kantons Wallis (Vallesia).
Vallesia	Vallesia. Revue annuelle des Archives de l'Etat, de la Médiathèque Valais, des Musées cantonaux, des Monuments et de l'Archéologie du canton du Valais (Vallesia).

## Institutionen Institutions Istituzioni

Aargau	Kantonsarchäologie Industriestrasse 3 5200 Brugg elisabeth.bleuer@ag.ch	Tel. 056 462 48 11 Fax 056 462 48 15
Appenzell Auser rhoden	Staatsarchiv Obstmarkt 1 9102 Herisau Staatsarchiv@ar.ch	Tel. 071 353 61 11 Fax 071 352 12 77
Appenzell Inner rhoden	Landesarchiv Marktgasse 2 9050 Appenzell stephan.heuscher@rk.ai.ch	Tel. 071 788 93 31 Fax 071 788 93 39
Basel-Landschaft	Archäologie Baselland Amthausgasse 7 4410 Liestal juerg.tauber@bl.ch	Tel. 061 925 50 88 Fax 061 925 69 60
	Augusta Raurica Giebenacherstrasse 17 4302 Augst mail@augusta-raurica.ch	Tel. 061 816 22 22 Fax 061 816 22 61
Basel-Stadt	Archäologische Bodenforschung Petersgraben 11 4051 Basel arch.bodenforschung@bs.ch	Tel. 061 267 23 55 Fax 061 267 23 76
Bern	Archäologischer Dienst des Kantons Bern Brünnenstrasse 66 3018 Bern-Bümplitz ADB@erz.be.ch	Tel. 031 633 98 21 Fax 031 633 98 20
Fribourg	Service archéologique de l'Etat de Fribourg Planche-Supérieure 13 1700 Fribourg saef@fr.ch	Tél. 026 305 82 00 Fax 026 305 82 01
Genève	Musée d'art et d'histoire Cabinet de numismatique Rue Charles-Galland 2 Case postale 3432 1211 Genève 3 matteo.campagnolo@ville-ge.ch	Tél. 022 418 26 00 Fax 022 418 27 14
	Service cantonal d'archéologie Rue du Puits-Saint-Pierre 4 1204 Genève jean.terrier@etat.ge.ch	Tél. 022 327 24 86 Fax 022 327 24 88
Glarus	Landesarchiv Glarus Gerichtshausstrasse 25 8750 Glarus landesarchiv@gl.ch	Tel. 055 646 63 01 Fax 055 646 63 13

Graubünden	Archäologischer Dienst Loëstrasse 26 7000 Chur info@adg.gr.ch	Tel. 081 254 16 50 Fax 081 254 16 84
Jura	Office cantonal de la culture, Section d'archéologie et paléontologie Hôtel des Halles Case postale 64 2900 Porrentruy 2 robert.fellner@jura.ch	Tél. 032 420 84 51 Fax 032 420 84 99
Luzern	Denkmalpflege und Archäologie Libellenrain 15 6002 Luzern sekretariat.archaeologie@lu.ch	Tel. 041 228 65 95 Fax 041 210 51 40
Neuchâtel	Musée d'art et d'histoire Cabinet de numismatique Esplanade Léopold-Robert 1 Case postale 876 2001 Neuchâtel mahn@ne.ch	Tél. 032 717 79 20 Fax 032 717 79 29
	Service et musée d'archéologie, Laténium, Parc et Musée d'archéologie de Neuchâtel Espace Paul Vuuga 2068 Hauterive Service.museearchéologie@ne.ch	Tél. 032 889 69 10 Fax 032 889 62 86
Nidwalden	Fachstelle für Archäologie c/o Staatsarchiv des Kt. Nidwalden Stansstadterstrasse 54 6371 Stans staatsarchiv@nw.ch	Tel. 041 618 51 51 Fax 041 618 51 55
Obwalden	Fachstelle für Kultur und Denkmalpflege Brünigstrasse 178 6060 Sarnen denkmalpflege@ow.ch	Tel. 041 666 62 51 Fax 041 660 27 27
Schaffhausen	Kantonsarchäologie Herrenacker 3 8201 Schaffhausen archaeologie@ktsh.ch	Tel. 052 632 74 83 Fax 052 632 78 89
Schwyz	Amt für Kulturpflege Kollegiumstrasse 30 Postfach 2201 6431 Schwyz afk.jd@sz.ch	Tel. 041 819 20 65 Fax 041 819 20 89
Solothurn	Kantonsarchäologie Werkhofstrasse 55 4500 Solothurn archaeologie@bd.so.ch	Tel. 032 627 25 76 Fax 032 627 22 96
St. Gallen	Kantonsarchäologie Rorschacherstrasse 23 9001 St. Gallen martin.schindler@sg.ch	Tel. 071 229 38 71 Fax 071 229 46 00

Thurgau	Amt für Archäologie Schlossmühlestrasse 15a 8510 Frauenfeld archaeologie@tg.ch	Tel. 052 724 15 70 Fax 052 724 15 75
Ticino	Ufficio dei beni culturali Viale S. Franscini 30a 6500 Bellinzona dt-ubc@ti.ch	Tel. 091 814 13 80 Fax 091 814 13 89
Uri	Staatsarchiv Uri Bahnhofstrasse 13 6460 Altdorf staatsarchiv@ur.ch	Tel. 041 875 22 21 Fax 041 875 22 26
Valais	Cabinet cantonal de numismatique Rue des Châteaux 12 1950 Sion linda.detorrente@admin.vs.ch	Tél. 027 606 47 05 Fax 027 606 46 74
	Office des recherches archéologiques Case postale 776 1920 Martigny francois.wible@admin.vs.ch	Tél. 027 722 65 45 Fax 027 723 36 61
Vaud	Musée cantonal d'archéologie et d'histoire Palais de Rumine 1014 Lausanne gilbert.kaenel@unil.ch	Tél. 021 316 34 30 Fax 021 316 34 31
	Musée monétaire cantonal Palais de Rumine 1014 Lausanne musee.monetaire@vd.ch	Tél. 021 316 39 90 Fax 021 316 39 99
	Site et musée romains d'Avenches Case postale 237 1580 Avenches suzanne.frey-kupper@vd.ch	Tél. 026 557 33 10 Fax 026 557 33 13
Zug	Kantonsarchäologie Hofstrasse 15 6300 Zug info.arch@di.zg.ch	Tel. 041 728 28 58 Fax 041 728 28 59
Zürich	Amt für Städtebau der Stadt Zürich Denkmalpflege und Archäologie Amtshaus IV, Lindenhofstrasse 19 Postfach 8001 Zürich doelf.wild@zuerich.ch	Tel. 044 412 11 11 Fax 044 212 12 66
	Baudirektion Kanton Zürich ARV, Kantonsarchäologie Stettbachstrasse 7 8600 Dübendorf hba.kantonsarchaeologie@bd.zh.ch	Tel. 043 343 45 00 Fax 043 343 45 01

Münzkabinett der Stadt Winterthur  
Lindstrasse 8  
Postfach  
8402 Winterthur  
muenzkabinett@win.ch

Tel. 052 267 51 46  
Fax 052 267 66 81

Fürstentum Liechtenstein Hochbauamt FL  
Abteilung Denkmalpflege und Archäologie  
Messinastrasse 5  
Postfach 417  
9495 Triesen  
info@hba.li.li

Tel. 00423 236 75 30  
Fax 00423 236 75 46

**Neufunde und Bibliographie 2008**  
**Trouvailles et bibliographie 2008**  
**Ritrovamenti e bibliografia 2008**

A MA NZ AO Total

**Zürich**

10-1	Obfelden (Bezirk Affoltern), Wolsen 1869. Hort, Art der Fundstelle unbestimmt, Zufall. J. WILD, Circulus Numismaticus Basiliensis (CNB): Der Münzschatz von Wolsen. Max Blaschegg berichtet von seiner Neubearbeitung des grossen Fundes Schweizer Mittelaltermünzen im CNB. Numis-Post & HMZ 41/1, 2008, S. 65-69 (Zusammenfassung eines Vortrages).	ca. 8000	ca. 8000
10-2	Obfelden (Bezirk Affoltern), Lunnern (1895.001) 1894. Einzelfund, Art der Fundstelle und der Auffindung unbestimmt. H. VON ROTEN, Römische Münzfunde aus Lunnern. In: S. MARTIN-KILCHER - H. AMREIN - B. HORISBERGER, Der römische Goldschmuck aus Lunnern (ZH): Ein Hortfund des 3. Jahrhunderts und seine Geschichte (Collectio archaeologica 6), Zürich 2008, S. 299-320 (Katalog S. 318, Nr. 25).	1	1
10-3	Obfelden (Bezirk Affoltern), Unterlunnern (2004.014) 2004. Einzelfunde, vicus, archäologische Untersuchung. VON ROTEN a. O. (Katalog S. 318, Nr. 30-33).	4	4
10-4	Obfelden (Bezirk Affoltern), Unterlunnern (2001.039) 2001. Einzelfunde, Art der Fundstelle unbestimmt, Prospektion. VON ROTEN a. O. (Katalog S. 318, Nr. 28-29).	2	?
10-5	Obfelden (Bezirk Affoltern), Lunnern Vor 1911. Art des Fundes, der Fundstelle und der Auffindung unbestimmt. Bem.: Altfunde in der Sammlung der Antiquarischen Gesellschaft Zürich. VON ROTEN a. O. (Katalog S. 316-318, Nr. 1-24, unter altem SFI-Code 10-3).	24	24
10-7	Obfelden (Bezirk Affoltern), Unterlunnern (2008.094) 2008. Einzelfunde, Fundstelle mit Siedlungscharakter, archäologische Untersuchung.		220
10-8	Obfelden (Bezirk Affoltern), Lunnern, Brütschimatt 1966. Einzelfund, Art der Fundstelle und der Auffindung unbestimmt. VON ROTEN a. O. (Katalog S. 318, Nr. 26).	1	1



		A	MA	NZ	AO	Total
<b>Obfelden (Bezirk Affoltern), Lunnern</b>						
10-9.1	1741. Einzelfunde, Einzelgrab, archäologische Untersuchung. VON ROTEN a. O.	5				5
10-9.2	1741. Einzelfunde, Kultplatz, archäologische Untersuchung. VON ROTEN a. O.	66				66
10-9.3	1741. Hort, Fundstelle mit Siedlungscharakter, archäologische Untersuchung. Bem.: Die Münzen wurden zusammen mit Goldschmuck gefunden. Sie sind heute verschollen. H. AMREIN – A. BRUMANN CULLEN, Römische Goldschätze – vergraben und wiederentdeckt. Eine Ausstellung im Schweizerischen Landes- museum, Zürich, Zürich 2008; S. MARTIN-KILCHER, Der Goldschmuck und die Münzen. In: MARTIN-KILCHER – AMREIN – HORISBERGER a. O. S. 33-71 (zu den Münzen bes. S. 71); VON ROTEN a. O.	84				84
10-10	1991. Einzelfund, Art der Fundstelle und der Auffindung unbestimmt. VON ROTEN a. O. (Katalog S. 318, Nr. 27).	1				1
<b>Marthalen (Bezirk Andelfingen), Abistbach (2008.072)</b>						
35-8	2008. Einzelfund, Art der Fundstelle unbestimmt, Prospektion. Regest: Münzschmuck (Münzimitation als Anhänger).				1	1
<b>Ossingen (Bezirk Andelfingen), Ziegelhütte</b>						
37-8	2008. Einzelfund, Acker/Wiese, Zufall. Regest: Russland, Zarenreich, Katharina die Grosse (1729-1796), Rubel 1764. Bem.: Zufallsfund auf einem Acker durch einen Kindergärtner. Eine Pressemeldung der Kantonsarchäologie Zürich löste ein breites Medienecho aus; stellvertretend wird ein Zeitungsartikel aufgeführt. NZZ Nr. 254, 30.10.2008, S. 59 (zum Fund).			1		1
<b>Rheinau (Bezirk Andelfingen), Heerenwis (2004.005)</b>						
38-8	2004-2005. Einzelfunde, ländliche Siedlung, archäologische Untersuchung. Regest: 11 keltische Münzen; Zürich, Fraumünsterabtei, Halbbrakteat. B. ZÄCH, Eine Münze des 12. Jh. In: M. ROTH, Rheinau-Heerenwis: Früh- und hochmittelalterliche Siedlungsspuren (Zürcher Archäologie 25), Zürich – Egg 2008, S. 49-50. 116 Kat. 52, Taf. 4: 52.	11	1			12
<b>Hettlingen (Bezirk Winterthur), Dorfstrasse, Taverne «Zur Sonne»</b>						
221-3	Gefunden «vor ca. 25 Jahren» (gemeldet 2008). Einzelfunde, ländliche Siedlung, Bautätigkeit Gebäude. Bem.: Zwischenbodenfunde anlässlich einer Hausrenovation. Der Landbote, 1.12.2008, S. 14 (erw.).			64	1	65
<b>Zürich (Bezirk Zürich), Altstadt, Rennweg 35</b>						
261-215	2007. Einzelfunde, Fundstelle mit Siedlungscharakter, archäologische Untersuchung. Regest: Nachtrag/Nachmeldung zu Bulletin IFS ITMS IRMS 15, 2008, S. 12: 2 keltische Münzen: Belgica, Remi, Kleinbronze, vor 52 v. Chr.- 3. Viertel 1. Jh. n. Chr. (SCHEERS 146, REMO); Nord- und Zentral-	2			2	4

A MA NZ AO Total

schweiz, Potin vom Zürcher Typ, letztes Drittel 2. Jh.-1. Viertel 1. Jh.  
(Münzbestimmungen M. Nick, IFS).

### Zürich (Bezirk Zürich), Altstadt, Hirschengraben 13–15 (Obergericht) (2008.070)

261-219	2008. Einzelfunde, städtische Siedlung, archäologische Untersuchung. Regest: Münzen der Städte Solothurn und Zürich (2 Ex.); 2 Rechen- pfennige; Stoffballenmarke. JbAS 92, 2009, S. 340-341 (zur Ausgrabung).	3	3	7
---------	---	---	---	---

### Allgemeine Darstellungen und Übersichten

D. KÄCH, Das Umland von Zürich in römischer Zeit (Zürcher  
Archäologie 26), Zürich - Egg 2008 (zahlreiche Münzfunde erw.,  
z. T. mit detaillierten Bestimmungen).

## Bern

### Langenthal (Amtsbezirk Aarwangen), Unterhard (021.004.1998.02)

329-5.1	Grab 56. 1999. Grabbeigabe, Einzelgrab, archäologische Untersuchung. Regest: «Amulett» aus einem frühmittelalterlichen Frauengrab: Aus einem TS-Randstück einer Schüssel Drag. 37 herausgearbeitete Höhlung, darin ein Antoninian des Gallienus (260-268) (?); drei kurze Eisenstifte. S. FREY-KUPPER, Münzen. In: M. RAMSTEIN - CH. HARTMANN, Langenthal, Unterhard: Gräberfeld und Siedlungsreste der Hallstatt- und Latènezeit, der römischen Epoche und des Frühmittelalters, Bern 2008 (S. 224-225, Abb. 294; S. 335, Nr. 4).	1		1
329-5.2	Grab 64. 1999. Grabbeigaben, Einzelgrab, archäologische Untersuchung. Regest: Sechs Asse (Augustus [16-15 oder 7-6 v. Chr.], Tiberius für Divus Augustus [22-37], Claudius [41-54], Titus für Domitianus oder Domitianus [79-82], Nerva [96-97] und Marcus Aurelius [162-163]), die zusammen mit einem Bärenzahn an einem Lederriemen hingen, der seinerseits an einem Ring befestigt war. FREY-KUPPER a. O. (S. 222 [Abb.]; S. 225-226, Abb. 295-296; S. 336, Nr. 5-10); ArchBE, 2008, S. 19, Abb. 17 (Münzbestimmung S. Frey-Kupper).	6		6
329-5.3	Schicht 2. 1999. Einzelfund, Gräberfeld, archäologische Untersuchung. Regest: As des Marcus Aurelius (161-180)? FREY-KUPPER a. O. (S. 223; S. 335, Nr. 1).	1		1
329-5.4	Grab 110. 1999. Grabbeigaben, Einzelgrab, archäologische Untersuchung. Regest: Dupondius oder As des Domitianus (81-96)? und des Hadrianus (117-122)? Teil des Inhaltes einer Gürteltasche. FREY-KUPPER a. O. (S. 223-224, Abb. 293; S. 335; Nr. 2-3).	2		2

A MA NZ AO Total

	Bern (Amtsbezirk Bern), Engehalbinsel, Reichenbachwald (038.230.2008.01)					
351-2300.1	2008. Einzelfund, vicus, Zufall. Regest: As des Tiberius für Divus Augustus (22-37), Prägestätte unbestimmt (RIC I <sup>2</sup> , S. 99, Nr. 81). ArchBE 2009, S. 34, Nr. 17 (erw. mit Abb.).	1				1
	Biel (Amtsbezirk Biel), Gerbergasse/Freiestrasse, Gassmann-Areal (049.740.2008.01)					
371-740	2008. Einzelfunde, Stadt, archäologische Untersuchung. A. BAERISWYL – R. LÜSCHER, Biel, Gerbergasse/Freiestrasse. Archäologische Ausgrabungen in einem suburbanen Gewerbequartier. ArchBE 2009, S. 54-61 (zur Ausgrabung).	1	1	1		4
	Worb (Amtsbezirk Konolfingen), Vielbringen, Finiz (243.018.2008.01)					
627-4.2	2008. Einzelfunde, Fundstelle mit Siedlungscharakter, Prospektion.	30	1	48	1	80
	Zäziwil (Amtsbezirk Konolfingen), Schwande/Schwandewald (244.002.2008.01)					
628-2.1	2008. Einzelfund, Schloss, Prospektion.				1	1
	Allmendigen (Amtsbezirk Konolfingen), Hüenliwald (239.201.2008.01)					
630-201.1	2008. Einzelfunde, Schloss, Prospektion.			2		2
	Moutier (district de Moutier), Vieille Ville (287.010.2008.01)					
700-10	2008. Trouvailles isolées, monastère, recherche archéologique. CH. GERBER, Moutier, Vieille Ville. Découverte du monastère de Grandval. ArchBE 2009, p. 98-101 (fouilles).			1		2
	Lenk (Amtsbezirk Obersimmental), Iffigsee (348.003.2004.1)					
792-3.1	2004. Einzelfund, Fundstelle mit Siedlungscharakter, Prospektion. Regest: Denar des Caracalla (RIC IV.1, S. 233, Nr. 144b). A. HAFNER, Schnidejoch et Lötschenpass: trouvailles romaines sur deux cols des Alpes bernoises occidentales. In: E. M. VESAN (Hrsg.), Une voie à travers l'Europe: séminaire de clôture 11-12 avril 2008. Fort de Bard (Vallée d'Aoste), Aosta 2008, S. 477-485 (S. 484 Fig. 7).	1				1
	Lenk (Amtsbezirk Obersimmental), Schnidejoch (348.007.2008.01)					
792-4.1	2008. Einzelfund, Passübergang, Prospektion. Regest: Denar des Marcus Antoninus, 32-31 v. Chr. (RRC, S. 539-541, Nr. 13-39). ArchBE 2009, S. 39, Nr. 54 (erw. mit Abb.).	1				1
	Saanen (Amtsbezirk Saanen), Dorfstr. 174, Altes Landhaus (389.011.2008.01)					
843-11	2008. Einzelfunde, Dorf, archäologische Untersuchung.	1	2			5

A MA NZ AO Total

	<b>Wahlern (Amtsbezirk Schwarzenburg), Spitzeren (393.013.2007.01)</b>		
854-13.1	2007. Einzelfund, Fundstelle ohne Siedlungscharakter, Prospektion. Regest: Bern, Stadt, Kreuzer 1620 (DIVO – TOBLER, 17. Jh., S. 85, Nr. 1152g). ArchBE 2008, S. 41, Nr. 96 (erw. mit Abb.).	1	1
	<b>Steffisburg (Amtsbezirk Thun), Höchhusweg 17, Grosses Höchhus (448.004.2006.01)</b>		
939-4.2	2008. Einzelfund, Schloss, archäologische Untersuchung. Regest: Frankreich, Königreich, Ludwig XVI. (1774–1793), Bayonne, Écu 1788 (DUPLESSY II, S. 358, Nr. 1709). Bem.: Die Münze wurde in Raum 101 in einer Nische gefunden.	1	1



**Steffisburg BE, Höchhausweg 17.** Königreich Frankreich, Ludwig XVI. (1774–1793), Écu 1788.  
Die Münze stammt aus einer Nische, wo sie vielleicht vergessen liegengeblieben war. Silber, 29.28g,  
Dm. 41.6mm (Inv. ADB 448.0380). Foto: ADB, B. Redha.

### Thun (Amtsbezirk Thun), beim Hortinggut; äussere Bürgenstrasse

942-26.1	1955. Hort, Art der Fundstelle unbestimmt, Bautätigkeit Verkehrswege. 2400 Regest: Antoniniane aus der Zeit des Valerianus I. (253–259) bis zur ersten Tetrarchie (Diocletianus, Maximianus und Constantius Chlorus mit Galerius). Der Grossteil der Prägungen fällt auf Aurelianus (270–275) und Probus (276–282). S. MARTIN-KILCHER, Zwischen Petinesca und Vitudurum: Städtische Kultorte und Götter in der civitas Helvetiorum. In: D. CASTELLA – M.-F. MEYLAN KRAUSE (Hrsg.), Topographie sacrée et rituels. Le cas d'Aventicum, capitale des Helvètes. Actes du colloque international d'Avenches, 2-4 novembre 2006 (Antiqua 43), Basel 2008, S. 247–264 (1700 Kupfer- und Messingmünzen erw. S. 252).	2400	2400
----------	---	------	------

### Niederbipp (Amtsbezirk Wangen), Lehnflue

D. GUTSCHER, Lehnfluh und Erlinsburgen bei Niederbipp/Oensingen.  
Das Projekt der topografischen Neuaufnahme. ArchBE 2008,  
S. 125–131 (Münzen erw. S. 127 und S. 130).

## Allgemeine Darstellungen und Übersichten

A. BAERISWYL – S. FREY-KUPPER, Die Gassensanierung. In: Kramgasse – das Buch. 125 Jahre Kramgasse, Bern 2008, S. 7–17 (bes. S. 15–17).

### Luzern

1030-3	Hitzkirch (Amt Hochdorf), Gelfingen, Schloss Heidegg 2008. Einzelfunde, Schloss, archäologische Untersuchung. Regest: Luzern, Stadt, Rappen 17. Jh.; Schwyz, Land, 1 Rappen 1781. Bem.: Zugang zum Rosengarten.	2		2
1041-4	Schongau (Amt Hochdorf), Oberschongau, römische Villa/Pfarrhaus 2008. Einzelfunde, villa rustica, archäologische Untersuchung. Regest: Rom, Kaiserreich, Vespasianus (69–79), Vespasianus für Titus Caesar oder Titus (79–81), Roma, Sesterz 69–81, Vs. Kopf n. l.; Luzern, Kanton, 1 Angster 1832 (Münzbestimmungen M. Peter, Basel und J. Diaz Taberero, IFS). JbAS 92, 2009, S. 309–310 (zur Ausgrabung; erw.).	1	1	2
1061-18	Luzern (Amt Luzern), Mühlenplatz 3–4 2006–2007. Einzelfunde, Fundstelle mit Siedlungscharakter, archäologische Untersuchung. Bem.: Funde 2006 vgl. Bulletin IFS ITMS IRMS 14, 2007, S. 21; Funde 2007 vgl. Bulletin IFS ITMS IRMS 15, 2008, S. 14. JbHGL 26, 2008, S. 203–208 (zur Ausgrabung).	2	11	13
1061-19	Luzern (Amt Luzern), Museggstrasse 50 2007. Einzelfunde, städtische Siedlung, archäologische Untersuchung. Regest: 2 eidgenössische Münzen (vgl. Bulletin IFS ITMS IRMS 15, 2008, S. 14). JbHGL 26, 2008, S. 147–148 (zur Restaurierung).		2	2
1061-28	Luzern (Amt Luzern), Mühlenplatz 2008. Einzelfund, Fundstelle mit Siedlungscharakter, archäologische Untersuchung. Regest: Mailand, Signorie, Galeazzo II. Visconti, Sesino 1354–1378.		1	1
1067-1	Udligenswil (Amt Luzern), nordwestlich der Kirche 1930 (gemeldet 2008). Einzelfund, Art der Fundstelle unbestimmt, Zufall. Regest: Rom, Kaiserreich, Gordianus III. (238–244), Roma, Sesterz 241–243 (RIC IV.3, S. 49, Nr. 307[a]; Münzbestimmung M. Peter, Basel). Bem.: 1930 von Robert Amstad nordwestlich der Kirche in 40–60 cm Tiefe gefunden.		1	1

A MA NZ AO Total

	Beromünster (Amt Sursee), Stift Beromünster, Hartmannhof				
1081-5	2004. Einzelfund, kirchliches Gebäude, archäologische Untersuchung. P. BARTON SIGRIST, Beromünster: Stift 9 und 11, Hartmannhof und Fleckensteinhof im Chorherrenstift St. Michael. Gesamtrestaurierung. JbHGL 26, 2008, S. 118-130 (zur Fundstelle).		1		1
	Beromünster (Amt Sursee), Stift Beromünster, Fleckensteinhof				
1081-6	2005. Einzelfund, kirchliches Gebäude, archäologische Untersuchung. BARTON SIGRIST a. O. (zur Fundstelle).		1		1
	Ruswil (Amt Sursee), in der Nähe der Pfarrkirche St. Mauritius				
1098-2	Um 1983 (gemeldet 2008). Einzelfund, Fundstelle mit Siedlungscharakter, Bautätigkeit. Regest: Neuenburg, Fürstentum, Friedrich Wilhelm II. von Preussen (1789-1796), Batzen 1793 (DIVO - TOBLER, 18. Jh., S. 409, Nr. 998d). Bem.: Vorgelegt am 15.6.2008 beim Münzbestimmungstag im Historischen Museum Obwalden, Sarnen.		1		1
	Sursee (Amt Sursee), Zellmoos				
1103-2	Vor 1863. Art des Fundes unbestimmt, Gewässer, Art der Auffindung unbestimmt. Regest: Mindestens 2 keltische Goldmünzen. E. H. NIELSEN, Helvetier am Wauwilermoos und am Sempachersee. Heimatkunde des Wiggertals 65, 2008, S. 144-151; S. 146-147 u. 151 (zur Fundstelle; erw.).	2			2
	Sursee (Amt Sursee), Käppelimmatt				
1103-11.5	1999. Einzelfunde, vicus, archäologische Untersuchung. NIELSEN a. O. (S. 147 keltische Mz. erw.: Potin, Zürcher Typ).	2			2
	Sursee (Amt Sursee), Mülihof				
1103-19	2005 (gemeldet 2008). Einzelfunde, Fundstelle mit Siedlungscharakter, archäologische Untersuchung. Regest: Rom, Kaiserreich, Commodus (180-192) für Crispina, Roma, As/Dupondius 177-183, Rs. stehende Figur mit Füllhorn n. l.; Luzern, Stadt, 1 Rappen 18. Jh. (Münzbestimmungen M. Peter, Basel und J. Diaz Taberner, IFS).	1	1		2
	Fischbach (Amt Willisau), Schlämpen				
1129-1	2008. Einzelfunde, Art der Fundstelle unbestimmt, Prospektion. Regest: 5 römische und 5 eidgenössische Prägungen, 1 unbestimmt/ fraglich; religiöser Anhänger. JbAS 92, 2009, S. 299 (zur Ausgrabung; erw.); JbAS 92, 2009, S. 285 (Bestimmung der Traianus-Münze unter Reiden LU, Liebigen).	5	5	2	13

		A	MA	NZ	AO	Total
	<b>Reiden (Amt Willisau), Langnau bei Reiden, Brättschälleberg</b>					
1140-3	2008. Einzelfunde, Art der Fundstelle unbestimmt, Prospektion. Regest: 2 keltische, 7 römische und 1 mittelalterliche Münze sowie ein Rechenpfennig. JbAS 92, 2009, S. 285 (zur Ausgrabung; mit Abb. 14 der beiden keltischen Münzen und Bestimmungen einer Auswahl von drei Münzen; Münze des Traianus von Fischbach, Schlampen, SFI 1129-1).	9	1		1	11
	<b>Reiden (Amt Willisau), Pfarrkirche St. Bartholomäus und St. Johannes Bapt.</b>					
1140-4	1946. Depot, Kirche, Turmknopf, Bautätigkeit Gebäude. I. HESS, Münzen aus dem Turmknopf von Reiden. In: A. COLOMBI, Geld in seiner Hand: Eine Publikation der Numismatischen Vereinigung Innerschweiz und des Klosters Engelberg, Norderstedt 2008, S. 279-282.			20		20
	<b>Schötz (Amt Willisau), Chilbrigwald</b>					
1143-6	2008. Einzelfunde, Art der Fundstelle unbestimmt, archäologische Untersuchung. Regest: Rom, Kaiserreich, Domitianus (81-96), Roma, As 85-96, Rs. stehende Personifikation; As 1./2. Jh.? Vs. Kopf (Münzbestimmungen M. Peter, Basel).	2				2
	<b>Wauwil (Amt Willisau), Wauwilermoos</b>					
1146-1	Um 1884. Art des Fundes unbestimmt, Gewässer, Torfstechen. Regest: Mindestens 2 keltische Goldmünzen. NIELSEN a. O. S. 148-150 (zu den Funden).	2				2

## Uri

2008 keine Fundmeldungen.

## Schwyz

	<b>Galgenen (Bezirk March), Sagibügel</b>					
1342-2	2008. Einzelfunde, Fundstelle ohne Siedlungscharakter, Prospektion. Regest: Rom, Kaiserreich, Antoninus Pius (138-161) für Diva Faustina I., Roma, Denar nach 141 (angeschmolzen). Luzern, Stadt, 1 Rappen 1744; Eidgenossenschaft, 1 Franken 1912 und 1944.	1		3		4

A MA NZ AO Total

**Obwalden**

		A	MA	NZ	AO	Total
<b>Gemeinde unbekannt, Kantonsgebiet, verschiedene Fundstellen</b>						
1400-1	Mitte 1940er Jahre (gemeldet 2008). Einzelfunde, Art der Fundstellen unbestimmt, Bautätigkeit. Bem.: Vorgewiesen am 15.6.2008 anlässlich des Münzbestimmungstages im Historischen Museum Obwalden, Sarnen. Gefunden «vor ca. 60 Jahren» oder Mitte 1960er Jahre vom Vater des Überbringers an verschiedenen Orten in Sarnen und Umgebung bei Grabarbeiten für Telefonleitungen.				15	15
<b>Alpnach, in verschiedenen Häusern</b>						
1401-4	1980er bis 1990er Jahre (gemeldet 2008). Einzelfunde, Wohnhaus, Bautätigkeit Gebäude. Bem.: Vorgewiesen am 15.6.2008 anlässlich des Münzbestimmungstages im Historischen Museum Obwalden, Sarnen. Gefunden vor 20-30 Jahren in Alpnach. H. Halter war Zimmermann und hat die Münzen bei Umbauten in verschiedenen Häusern in Alpnach gefunden.				8	8
<b>Giswil, Rössligasse 2</b>						
1403-5	1976 (gemeldet 2008). Einzelfunde, ehem. Restaurant, Bautätigkeit Gebäude. Bem.: Vorgewiesen am 15.6.2008 anlässlich des Münzbestimmungstages im Historischen Museum Obwalden, Sarnen.				11	11
<b>Lungern, Brünigstrasse 84</b>						
1405-1	1964 (gemeldet 2008). Sammelfund, Möbel, Zufall. Bem.: Gefunden am 22.5.1964 unter der Zierleiste eines alten Kastens. Alle Münzen in einer Reihe. Vorgewiesen am 15.6.2008 anlässlich des Münzbestimmungstages im Historischen Museum Obwalden, Sarnen.				7	7
<b>Sachseln, Brünigstrasse 98</b>						
1406-4	1962 (gemeldet 2008). Einzelfund, Fundstelle mit Siedlungscharakter, Gartenbau. Bem.: Vorgewiesen am 15.6.2008 anlässlich des Münzbestimmungstages im Historischen Museum Obwalden, Sarnen.				1	1
<b>Sachseln, Edisriederstrasse 4</b>						
1406-5	1970er Jahre (gemeldet 2008). Einzelfunde, Wohnhaus, Hausumbau.				13	13

**Nidwalden**

2008 keine Fundmeldungen.



**Glarus**

	<b>Gemeinde unbekannt, Kantonsgebiet</b>				
1600-1	Fundjahr unbekannt. Einzelfunde, Art der Fundstelle unbestimmt, Gartenbau. DIAZ TABERNERO – ACKERMANN – NICK, Münzfunde Glarus, S. 88-92, Nr. 44.	9	2	6	17
	<b>Betschwanden, Reformierte Kirche</b>				
1601-1	1975-1976. Einzelfunde, Kirche, archäologische Untersuchung. DIAZ TABERNERO – ACKERMANN – NICK, Münzfunde Glarus, S. 60-61, Nr. 1.	1	3		4
	<b>Bilten, keine näheren Angaben</b>				
1602-1	Fundjahr unbekannt. Einzelfund, Art der Fundstelle und der Auffindung unbestimmt. DIAZ TABERNERO – ACKERMANN – NICK, Münzfunde Glarus, S. 61, Nr. 2.		1		1
	<b>Engi, auf einem Acker</b>				
1606-1	Ca. Ende 19. Jh. bis ca. 1970er Jahre. Einzelfunde, Art der Fundstelle unbestimmt, landwirtschaftliche Tätigkeit. DIAZ TABERNERO – ACKERMANN – NICK, Münzfunde Glarus, S. 62-65, Nr. 3.		13	1	14
	<b>Ennenda, Dorfstrasse 27</b>				
1607-1	1998. Einzelfund, Fundstelle mit Siedlungscharakter, Bautätigkeit Gebäude. DIAZ TABERNERO – ACKERMANN – NICK, Münzfunde Glarus, S. 65, Nr. 4.		1		1
	<b>Ennenda, Oberdorf 4</b>				
1607-2	1982. Einzelfund, Fundstelle mit Siedlungscharakter, Gartenbau. DIAZ TABERNERO – ACKERMANN – NICK, Münzfunde Glarus, S. 65, Nr. 5.		1	?	?
	<b>Ennenda, keine näheren Angaben</b>				
1607-3	2004 oder früher. Einzelfund, Art der Fundstelle und der Auffindung unbestimmt. DIAZ TABERNERO – ACKERMANN – NICK, Münzfunde Glarus, S. 66, Nr. 6.		1		1
	<b>Filzbach, alte Windengasse</b>				
1608-2	1904. Einzelfund, Verkehrsweg, Art der Auffindung unbestimmt. DIAZ TABERNERO – ACKERMANN – NICK, Münzfunde Glarus, S. 66, Nr. 7.		1		1
	<b>Glarus, Oberdorf, Oberdorfstrasse 16</b>				
1609-1	2008. Einzelfund, Fundstelle mit Siedlungscharakter, Gartenbau. DIAZ TABERNERO – ACKERMANN – NICK, Münzfunde Glarus, S. 67, Nr. 9.			1	1

A MA NZ AO Total

		A	MA	NZ	AO	Total
	<b>Glarus, Schützenhausstrasse 28</b>					
1609-3	Vor 1996 (gemeldet 2008). Einzelfunde, Fundstelle mit Siedlungscharakter, Bautätigkeit Gebäude. Regest: Schwyz, Land, 1 Rappen 1780 (DIVO - TOBLER, 18. Jh., S. 136, Nr. 589f); Schwyz, Kanton, 1 Rappen 1815 (DIVO - TOBLER, 19.-20. Jh., S. 57, Nr. 87c); 14 eidgenössische Münzen 1851-1921; Österreich-Ungarn, Kaiserreich und Königreich, Franz Joseph I. (1848-1916), 1 Kreuzer 1851; Belgien, Königreich, Balduin I. (1951-1993), 20 Centimes 1975; Nürnberg, Werkstatt Johann Jacob Lauer (1806-1852), Rechenpfennig vom Typ Alexander der Grosse (MITCHINER I, S. 555, Nr. 1992).	19		1		20
	<b>Linthal, beim Kistenpass</b>					
1613-1	1946. Einzelfund, Verkehrsweg, Zufall. DIAZ TABERNERO - ACKERMANN - NICK, Münzfunde Glarus, S. 68, Nr. 11.	1				1
	<b>Linthal, keine näheren Angaben</b>					
1613-2	1968. Art des Fundes, der Fundstelle und der Auffindung unbestimmt. DIAZ TABERNERO - ACKERMANN - NICK, Münzfunde Glarus, S. 69, Nr. 12.	2		4		6
	<b>Matt, im Kleintal, keine näheren Angaben</b>					
1615-1	1837 oder früher. Art des Fundes, der Fundstelle und der Auffindung unbestimmt. DIAZ TABERNERO - ACKERMANN - NICK, Münzfunde Glarus, S. 70, Nr. 13.	?				?
	<b>Mitlödi, keine näheren Angaben</b>					
1616-1	Vor 1920. Art des Fundes, der Fundstelle und der Auffindung unbestimmt. DIAZ TABERNERO - ACKERMANN - NICK, Münzfunde Glarus, S. 70, Nr. 14.	1				1
	<b>Mollis, in der Nähe von Hüttenbösch</b>					
1617-1	Um 1800. Einzelfunde, Art der Fundstelle und der Auffindung unbestimmt. DIAZ TABERNERO - ACKERMANN - NICK, Münzfunde Glarus, S. 73, Nr. 18.	2				2
	<b>Mollis, Bodenwald, in einer Felsgrotte</b>					
1617-2	1765. Art des Fundes und der Fundstelle unbestimmt, Zufall. Bem.: Denkbar wäre, dass es sich bei den Funden von Mollis 1765, 1820er Jahre und ca. 1831 um ein und dasselbe Depot handelt. DIAZ TABERNERO - ACKERMANN - NICK, Münzfunde Glarus, S. 70-72, Nr. 15.	mind. 80				mind. 80

		A	MA	NZ	AO	Total
	<b>Mollis, Linthbett zwischen Biäsche und Walensee</b>					
1617-3	1867 oder früher. Art des Fundes unbestimmt, Gewässer, Bautätigkeit. Bem.: Möglich wäre, dass es sich bei den Fundmeldungen bei der Biäsche 1845 bzw. 1867 um denselben Fundkomplex handelt. DIAZ TABERNERO – ACKERMANN – NICK, Münzfunde Glarus, S. 75, Nr. 20.	1				1
	<b>Mollis, Bodenwald</b>					
1617-4	Ca. 1831. Art des Fundes, der Fundstelle und der Auffindung unbestimmt. Bem.: Denkbar wäre, dass es sich bei den Funden von Mollis 1765, 1820er Jahre und ca. 1831 um ein und dasselbe Depot handelt. DIAZ TABERNERO – ACKERMANN – NICK, Münzfunde Glarus, S. 72–73, Nr. 17.	?				?
	<b>Mollis, neues Schulhaus</b>					
1617-5	1861. Einzelfund, Art der Fundstelle unbestimmt, Bautätigkeit Gebäude. DIAZ TABERNERO – ACKERMANN – NICK, Münzfunde Glarus, S. 75, Nr. 21.	1				1
	<b>Mollis, Hinterdorf, keine näheren Angaben</b>					
1617-6	Fundjahr unbekannt. Einzelfund, Art der Fundstelle unbestimmt, Bautätigkeit Gebäude. DIAZ TABERNERO – ACKERMANN – NICK, Münzfunde Glarus, S. 77, Nr. 23.	1				1
	<b>Mollis, Bodenwald</b>					
1617-7	1820er Jahre. Art des Fundes, der Fundstelle und der Auffindung unbestimmt. Bem.: Denkbar wäre, dass es sich bei den Funden von Mollis 1765, 1820er Jahre und ca. 1831 um ein und dasselbe Depot handelt. DIAZ TABERNERO – ACKERMANN – NICK, Münzfunde Glarus, S. 72, Nr. 16.	?				?
	<b>Mollis, zwischen Biäsche und Linthkanal</b>					
1617-8	1845 oder früher. Einzelfunde, Gewässer, Bautätigkeit. Bem.: Möglich wäre, dass es sich bei den Fundmeldungen bei der Biäsche 1845 bzw. 1867 um denselben Fundkomplex handelt. DIAZ TABERNERO – ACKERMANN – NICK, Münzfunde Glarus, S. 73–75, Nr. 19.	2				2
	<b>Mollis, keine näheren Angaben</b>					
1617-9	Um 1975. Einzelfunde, Art der Fundstelle und der Auffindung unbestimmt. Bem.: Es ist nicht gesichert, dass die Münzen gleichzeitig und an einem Ort gefunden wurden. DIAZ TABERNERO – ACKERMANN – NICK, Münzfunde Glarus, S. 76, Nr. 22.				3	3
1617-10	Fundjahr unbestimmt. Einzelfunde, Fundstelle mit Siedlungscharakter, Gartenbau. DIAZ TABERNERO – ACKERMANN – NICK, Münzfunde Glarus, S. 77–78, Nr. 24.			1	1	2

A MA NZ AO Total

	Näfels, bei der Letzi			
1619-1	1828. Art des Fundes, der Fundstelle und der Auffindung unbestimmt. L. BERTOLACCINI – B. ZÄCH, Der «Letzi-Münzfund» von Näfels (gefunden 1828): Ein Siedlungsfund, kein Schatzfund. JbHVG 88, 2008, S. 111-145; DIAZ TABERNERO – ACKERMANN – NICK, Münzfunde Glarus, S. 78, Nr. 25.	37?		37?
	Näfels, keine näheren Angaben			
1619-2	1837 oder früher. Art des Fundes, der Fundstelle und der Auffindung unbestimmt. DIAZ TABERNERO – ACKERMANN – NICK, Münzfunde Glarus, S. 81, Nr. 32.	?		?
	Näfels, keine näheren Angaben, im Ackerboden			
1619-3	1923 oder früher. Einzelfund, Acker/Wiese, Art der Auffindung unbestimmt. DIAZ TABERNERO – ACKERMANN – NICK, Münzfunde Glarus, S. 80, Nr. 31.	1		1
	Näfels, aus dem Giessen			
1619-4	1867 oder früher. Einzelfund, Art der Fundstelle und der Auffindung unbestimmt. DIAZ TABERNERO – ACKERMANN – NICK, Münzfunde Glarus, S. 78, Nr. 26.	1		1
	Näfels, aus den Rieteren			
1619-5	1867 oder früher. Art des Fundes, der Fundstelle und der Auffindung unbestimmt. DIAZ TABERNERO – ACKERMANN – NICK, Münzfunde Glarus, S. 78, Nr. 27.	?		?
	Näfels, Freulerpalast			
1619-6	Fundjahr unbekannt. Einzelfunde, Fundstelle mit Siedlungscharakter, Art der Auffindung unbestimmt. DIAZ TABERNERO – ACKERMANN – NICK, Münzfunde Glarus, S. 79, Nr. 28.		2	2
	Näfels, im Garten neben Turnhalle			
1619-7	1979. Einzelfund, Fundstelle mit Siedlungscharakter, Art der Auffindung unbestimmt. DIAZ TABERNERO – ACKERMANN – NICK, Münzfunde Glarus, S. 79, Nr. 29.		1	1
	Näfels, Schneisigen, keine näheren Angaben			
1619-8	1890. Sammelfund, Art der Fundstelle unbestimmt, Bautätigkeit. DIAZ TABERNERO – ACKERMANN – NICK, Münzfunde Glarus, S. 80, Nr. 30.			?
	Netstal, Landstrasse 6			
1620-1	1997-1998. Einzelfund, Fundstelle mit Siedlungscharakter, Bautätigkeit Gebäude. DIAZ TABERNERO – ACKERMANN – NICK, Münzfunde Glarus, S. 81, Nr. 33.		1	1

		A	MA	NZ	AO	Total
	<b>Niederurnen, bei der Ziegelbrücke</b>					
1622-1	1840er Jahre. Einzelfund, Art der Fundstelle und der Auffindung unbestimmt. DIAZ TABERNERO – ACKERMANN – NICK, Münzfunde Glarus, S. 82, Nr. 34.	1				1
	<b>Niederurnen, keine näheren Angaben</b>					
1622-2	1975. Einzelfund, Wohnhaus, Bautätigkeit Gebäude. DIAZ TABERNERO – ACKERMANN – NICK, Münzfunde Glarus, S. 83, Nr. 37.			1		1
1622-3	1964 oder früher. Einzelfunde, Wohnhaus, Bautätigkeit Gebäude. DIAZ TABERNERO – ACKERMANN – NICK, Münzfunde Glarus, S. 82-83, Nr. 36.			2		2
	<b>Niederurnen, Bernhard-Simon-Strasse 14</b>					
1622-4	2006. Einzelfund, Garten, Art der Auffindung unbestimmt. DIAZ TABERNERO – ACKERMANN – NICK, Münzfunde Glarus, S. 82, Nr. 35.			1		1
	<b>Oberurnen, keine näheren Angaben</b>					
1623-1	2003 oder früher. Einzelfund, Art der Fundstelle und der Auffindung unbestimmt. DIAZ TABERNERO – ACKERMANN – NICK, Münzfunde Glarus, S. 83-84, Nr. 38.			1		1
	<b>Obstalden, Kerenzen, keine näheren Angaben</b>					
1624-1	1837 oder früher. Art des Fundes, der Fundstelle und der Auffindung unbestimmt. DIAZ TABERNERO – ACKERMANN – NICK, Münzfunde Glarus, S. 84, Nr. 39.	?				?
	<b>Obstalden, keine näheren Angaben</b>					
1624-2	1888 oder früher. Art des Fundes, der Fundstelle und der Auffindung unbestimmt. DIAZ TABERNERO – ACKERMANN – NICK, Münzfunde Glarus, S. 84, Nr. 40.	?				?
	<b>Schwanden, in der Nähe des Turnplatzes</b>					
1627-1	1894. Einzelfund, Art der Fundstelle unbestimmt, Bautätigkeit Gebäude. DIAZ TABERNERO – ACKERMANN – NICK, Münzfunde Glarus, S. 85, Nr. 41.	1				1
	<b>Schwanden, Oberdorf, Garten des Lehrers S. Wichser</b>					
1627-2	1930er Jahre. Einzelfund, Fundstelle mit Siedlungscharakter, Art der Auffindung unbestimmt. DIAZ TABERNERO – ACKERMANN – NICK, Münzfunde Glarus, S. 85, Nr. 42.	1				1

A MA NZ AO Total

	<b>Schwanden, Nähe Thonersträsschen</b>			
1627-3	1893 oder früher. Art des Fundes unbestimmt, Fundstelle mit Siedlungscharakter, Bautätigkeit. DIAZ TABERNERO – ACKERMANN – NICK, Münzfunde Glarus, S. 86–88, Nr. 43.	1	5	6

### Allgemeine Darstellungen und Übersichten

J. DIAZ TABERNERO – R. C. ACKERMANN – M. NICK, Münzen und Münzfunde aus dem Land Glarus. JbHVG 88, 2008, S. 9–109.

## Zug

	<b>Baar, Zugerstrasse, Pfarrkirche St. Martin</b>			
1701-9	1960, 1994. Depot, Einzelfunde, Kirche, Friedhof, Bautätigkeit Gebäude, Zufall. Bem.: Vgl. IFS 9, S. 95–96. P. EGGENBERGER – TH. GLAUSER – T. HOFMANN, Mittelalterliche Kirchen und die Entstehung der Pfarreien im Kanton Zug (Kunstgesch. u. Arch. im Kt. Zug 5), Zug 2008, S. 46–49. 128–153 (zur Baugeschichte).	?	1	?
	<b>Baar, Baarburg</b>			
1701-16.7	2008. Einzelfunde, Höhsiedlung, Prospektion. Regest: Fragment eines keltischen Viertelquinars, vermutlich aus dem süddeutschen Raum; 8 Münzen der römischen Kaiserzeit (v. a. 3. Jh.), darunter ein Antoninian des Gallienus (253–268) für Salonina. JbAS 92, 2009, S. 293 (zur Prospektion; erw.); Tugium 25, 2009, S. 15–16 (zur Prospektion; Münzen erw. mit Abb. 3).	9		9
	<b>Baar, Allenwinden, Dorfstrasse 5, Restaurant Adler</b>			
1701-40	2008. Einzelfunde, Wohnhaus und Restaurant, archäologische Untersuchung. Regest: Münzen der Städte Basel, Bern, Chur, Freiburg i. Üe., Genf, Luzern, St. Gallen und Zürich, der Länder Schwyz und Uri, von Stadt und Amt Zug, der Herrschaft Haldenstein (darunter eine Fälschung?), der Kantone Aargau, Basel, St. Gallen, Schwyz und eventuell Zürich (3-Hallerstücke, möglicherweise des 19. Jh.), der Helvetischen Republik und der Schweizerischen Eidgenossenschaft, der Städte Augsburg und Strassburg, des Königreichs Frankreich, des Erzherzogtums Österreich, des Fürstentums Sachsen-Hildburghausen, der Herzogtümer Bayern und Savoyen, der kurfürstlichen Pfalzgrafschaft bei Rhein und der USA; vier Münzen unbestimmter Münzherrschaften; moderne Spielmünze der Aktiengesellschaft Sigg in Frauenfeld, undatiertes Schützenjeton (Kehrmarke) der Schützengesellschaft der Stadt Zug; zwei Wallfahrtspfennige (18. Jh.) von Maria Einsiedeln, ein Benediktuspennig (17./18. Jh.) mit Benediktus- und Zachariasen, ein Weihepfennig (ab 1726) mit dem hl. Aloysius Gonzaga SJ und dem hl. Herzen Jesu. Der Komplex besteht vorwiegend aus kleineren Werten des 17. bis 20. Jh., hierbei zu über 30% aus Prägungen von Zürich (v. a. undatierte und datierte Schillinge) und Zug (v. a. Sechstelassis und Angster). Das	141	6	147

		A	MA	NZ	AO	Total
	grösste Nominal im Komplex ist ein Strassburger 33 Sols 1706 «aux insignes et aux palmes».					
	A. BOSCHETTI-MARADI, Bauforschung als Wirtschafts-, Sozial- und Kulturgeschichte: Ein Wirtshaus von 1768 am Pilgerweg nach Einsiedeln. <i>Historische Archäologie</i> 3, 2009 (zur Bauuntersuchung; Münzen und Religiosa S. 10–14 ( <a href="http://www.histarch.uni-kiel.de/Artikel.htm">www.histarch.uni-kiel.de/Artikel.htm</a> , 1.12.2009); <i>JbAS</i> 92, 2009, S. 342 (zur Ausgrabung; erw.).					
	<b>Hünenberg, Burg Hünenberg</b>					
1703-6	2006. Einzelfunde, Depot?, Art der Fundstelle unbestimmt, Burg, Prospektion. Regest: Vgl. Bulletin IFS ITMS IRMS 14, 2007, S. 25. A. BOSCHETTI-MARADI – G. GÜNTERT – L. HÖGL – G. MEIER, Archäologie einer mehrfach restaurierten Burg: Zum Abschluss der archäologischen Untersuchung und der Restaurierung der Burgruine Hünenberg. <i>Tugium</i> 25, 2009, S. 163–184 (S. 169 römische Münzen erw.; S. 175 die drei mittelalterlichen Münzen erw.: Pfennige des Deutschen Ordens, von Solothurn und Basel); <i>JbAS</i> 92, 2009, S. 324–325 (zur Ausgrabung; erw.); <i>Tugium</i> 24, 2008, S. 26–27 (zu den römischen Münzen, mit Abb. 16).	68	3	2	1	77
	<b>Neuheim, Dorfplatz, Pfarrkirche Unserer Lieben Frau</b>					
1705-2.1	1989. Einzelfunde, Kirche, archäologische Untersuchung. Bem.: Vgl. IFS 2, S. 52. EGGENBERGER – GLAUSER – HOFMANN a. O. S. 200–203 (zur Ausgrabung; erw.).			2		2
	<b>Oberägeri, Hauptsee, Hauptseestrasse, Filialkirche St. Vit (alt: Haselmatt, St. Vit)</b>					
1706-2.1	1985. Einzelfund, Kirche, archäologische Untersuchung. Bem.: Vgl. IFS 2, S. 71. EGGENBERGER – GLAUSER – HOFMANN a. O. S. 213–217 (zur-Ausgrabung; erw.).			1		1
	<b>Oberägeri, Grubenstrasse 37, Hintergrueben</b>					
1706-8	2006. Einzelfunde, Wohnhaus, archäologische Untersuchung. Regest: Vgl. Bulletin IFS ITMS IRMS 14, 2007, S. 25. CH. MUNTWYLER, Das Haus Hintergrueben in Oberägeri: Ein Blockbau aus der Zeit um 1540. <i>Tugium</i> 24, 2008, S. 113–139 (zur Bauuntersuchung; Münzen S. 130 erw., Katalog S. 132 Nr. 52–56, S. 138 Taf. 6).		4	2		6
	<b>Oberägeri, Eggstrasse 1, Geren</b>					
1706-10	2008. Einzelfund, Wohnhaus, archäologische Untersuchung. Regest: Maria Einsiedeln, Wallfahrtspfennig o. J. (20. Jh.).				1	1
	<b>Risch, Rischerstrasse, Pfarrkirche St. Verena</b>					
1707-1.1	1978. Einzelfunde und Grabfunde, Kirche, archäologische Untersuchung. Bem.: Vgl. IFS 2, S. 74–81; IFS 9, S. 147. EGGENBERGER – GLAUSER – HOFMANN a. O. S. 49–51. 227–249 (zur Ausgrabung; erw.).	13	19	1		33

A MA NZ AO Total

	<b>Unterägeri, Alte Landstrasse 100, alte Pfarrkirche St. Maria</b>			
1709-1.1	1977. Einzelfunde, Kirche, archäologische Untersuchung. Bem.: Vgl. IFS 2, S. 100; IFS 9, S. 153. EGGENBERGER – GLAUSER – HOFMANN a. O. S. 218–222 (zur Baugeschichte; erw.).	1	1	2
	<b>Unterägeri, Oberzittenbuech</b>			
1709-6	2006. Einzelfund, Wohnhaus, archäologische Untersuchung. Regest: Freiburg, Kanton, Konkordats-Halbbatzen 1830. Bem.: Haus 2006 abgebrochen (vgl. Tugium 23, 2007, S. 41–43).	1		1
	<b>Unterägeri, Blacki</b>			
1709-7	2008. Einzelfunde, Wohnhaus, archäologische Untersuchung. Regest: Freiburg i. Üe., Stadt, Kreuzer (1559–1618); Schwyz, Land, 1 Rappen 1782; Schwyz, Kanton, 1 Angster 1814; Zürich, Stadt, 1 Schilling 1754; Zürich, Stadt oder Kanton, 3 Haller (Rappen) o. J. (1774–1841; 2 Ex.); Zug, Stadt und Amt, 1/6 Assis o. J. (1737–1778) und 1 Rappen 1794; vermutlich 12 Prägungen der Schweizerischen Eidgenossenschaft. Maria Einsiedeln, Wallfahrtspfennig o. J. (18. Jh.); Monte Cassino, Jubiläums-Medaille (20. Jh.). Ein ungereinigtes, unsicheres Fundstück (Münze?) wurde bei der obigen Zählung nicht berücksichtigt. JbAS 92, 2009, S. 348 (zur Ausgrabung); Tugium 25, 2009, S. 31–34 (zur Ausgrabung; erw.).	20	2	22
	<b>Walchwil, Dorfstrasse, Pfarrkirche St. Johannes der Täufer</b>			
1710-1	1993. Einzelfunde und Grabfunde, Kirche, archäologische Untersuchung. Bem.: Vgl. IFS 9, S. 154–162. EGGENBERGER – GLAUSER – HOFMANN a. O. S. 273–311 (zur Baugeschichte; erw.).	14	25	39
	<b>Zug, Kirchenstrasse, alte Pfarrkirche St. Michael</b>			
1711-2.1	1898. Einzelfunde, Kirche, Abbruch. Bem.: Vgl. IFS 2, S. 104; IFS 9, S. 198–199. EGGENBERGER – GLAUSER – HOFMANN a. O. S. 251–256 (zur Baugeschichte).	?		?
	<b>Zug, St.-Oswalds-Gasse, Kirche St. Oswald</b>			
1711-6	1962. Einzelfunde und Grabbeigabe, Kirche, archäologische Untersuchung. Bem.: Vgl. IFS 2, S. 114–115. EGGENBERGER – GLAUSER – HOFMANN a. O. S. 97–102. 258–263 (zur Baugeschichte; erw.).	1	4	5
	<b>Zug, Artherstrasse, Kapelle St. Niklaus</b>			
1711-45.1	1975–1976. Einzelfunde, Kapelle, archäologische Untersuchung. Bem.: Vgl. IFS 2, S. 177. EGGENBERGER – GLAUSER – HOFMANN a. O. S. 267–272 (zur Baugeschichte; erw.).	1	1	2



A MA NZ AO Total

	Zug, Chamerstrasse, ehemalige St. Niklauskapelle beim Schützenhaus (Umgebung)				
1711-53.1	1864. Einzelfund, Stadt, Zufall. Bem.: Vgl. IFS 2, S. 182. EGGENBERGER – GLAUSER – HOFMANN a. O. S. 257 (zur Baugeschichte).		1		1
	Zug, St.-Oswalds-Gasse, Kirche St. Oswald (Turmkugel)				
1711-56.1	1871 und 1963. Depot, Kirche, Turmknopf, Bautätigkeit Gebäude. Bem.: Vgl. IFS 2, S. 185. EGGENBERGER – GLAUSER – HOFMANN a. O. S. 97-102. 258-263 (zur Baugeschichte).				?
	Zug, St.-Oswalds-Gasse 10, Pfrundhaus St. Karl				
1711-112	2005–2007. Einzelfunde, Wohnhaus, archäologische Untersuchung. Regest: Spätmittelalterliche Münzen der Münzherrschaften Basel, Bern, Luzern, Sankt Gallen, Solothurn, Zürich (Abtei und Stadt), Bamberg-Nürnberg (Gemeinschaftsprägung), Köln und Liège. Neuzeitliche Prägungen der Münzherrschaften Basel, Bern, Chur (Bistum), Freiburg i. Üe., Luzern, Obwalden, Reichenau, Schwyz, Uri, Zürich, Zug, Augsburg, Konstanz, Lindau, Görz, Ulm, Württemberg, Mailand, Oberelsass und Frankreich; 14 Münzen der Schweizerischen Eidgenossenschaft. 10 Blei- resp. Blei-Zinn-Marken; 5 kleine Pilgermuscheln aus Messing. Bem.: Vgl. Bulletin IFS ITMS IRMS 13, 2006, S. 27 (unter altes Pfarrhaus, Zwischenstand 2005–2006). Tugium 25, 2009, S. 46–48 (zur Ausgrabung; erw.).	12	123	15	150
	Zug, Riedmatt				
1711-116	2008. Einzelfunde, städtische Siedlung, archäologische Untersuchung. JbAS 92, 2009, S. 275 (zur Ausgrabung der horgenzeitlichen Siedlungsstelle).		3	2	5

## Fribourg

	Fétigny (district de la Broye), La Rapettaz				
2016-	1882. Nature de la trouvaille indéterminée, nécropole, recherche archéologique. F. MCCULLOUGH, La nécropole du Haut Moyen Age de Fétigny/La Rapettaz. CAF 10, 2008, p. 154-189 (site; 1 monnaie romaine datée de 37 apr. J.-C. ment. p. 155 et p. 186, note 9).		1		1
	Lully (district de la Broye), En la Fin de la Faye				
2025-2.3	1995. Dons funéraires, nécropole, recherche archéologique. Résumé: huit tombes ont livré une monnaie. Rem.: la nécropole, comprenant une quarantaine de structures (trois inhumations, une trentaine d'incinérations et plusieurs fosses), est datée du milieu du I <sup>er</sup> à la seconde moitié du II <sup>e</sup> siècle. C. AGUSTONI – D. CASTELLA – H. VIGNEAU, Lully/La Faye 1–4. In: J.-L. BOISAUBERT – D. BUGNON – M. MAUVILLY (éd.), Archéologie et autoroute A1, destins croisés: 25 années de fouilles en terres				4

		A	MA	NZ	AO	Total
	fribourgeoises, premier bilan (1975-2000) (Archéologie fribourgeoise 22), Fribourg 2008, p. 252-261, fig. 12 (ill. d'un sesterce de Philippe II [av.] p. 259).					
2025-2.2	En la Fin de la Faye 2. 1994. Dons funéraires, nécropole, recherche archéologique. AGUSTONI - CASTELLA - VIGNEAU, art. cit. (fouilles; ment.).	3				3
2025-2.1	En la Fin de la Faye 1. 1993. Don funéraire, nécropole, recherche archéologique. AGUSTONI - CASTELLA - VIGNEAU, art. cit. (fouilles; ment.).	1				1
	<b>Morens (district de la Broye), Derrière la Cure</b>					
2033-	2008. Trouvailles isolées, nature du site indéterminée, prospection. Résumé: 2 antoniniens; 1 aes (IV <sup>e</sup> siècle); 1 quart de la Savoie (XV <sup>e</sup> siècle). AAS 92, 2009, p. 304 (fouilles).	3	1			4
	<b>Sévaz (district de la Broye), Fin des Coulayes</b>					
2043-1	1996-1997. Trouvaille isolée, villa rustica, recherche archéologique. Résumé: sesterce de Faustine II. D. BUGNON - C. MURRAY, Sévaz/Fin des Coulayes. In: BOISAUBERT - BUGNON - MAUVILLY (éd.), op. cit., p. 226-229, fig. 7 (ment.).	1				1
	<b>Vallon (district de la Broye), Sur Dompierre</b>					
2045-2	2008. Trouvailles isolées, villa rustica, recherche archéologique. Résumé: essentiellement des antoniniens, de Gallien aux empereurs gaulois. AAS 92, 2009, p. 313 (fouilles).	11				11
	<b>Orsonnens (district de la Glâne), La Quio</b>					
2114-	2006 (communication 2008). Trouvaille isolée, nature du site indéterminée, prospection. Résumé: France, Second Empire, Napoléon III, 10 centimes.			1		1
	<b>Bulle (district de la Gruyère), La Tour-de-Trême, Les Ages</b>					
2125-	2006 (communication 2008). Trouvaille isolée, nature du site indéterminée, prospection. Résumé: France, Second Empire, Napoléon III, 5 centimes (1855).			1		1
	<b>Fribourg (district de la Sarine), Neuveville 5</b>					
2196-	2008. Trouvaille isolée, ville, recherche archéologique. Résumé: Soleure, kreuzer (1561). AAS 92, 2009, p. 324 (fouilles).			1		1
	<b>Fribourg (district de la Sarine), Quartier du Bourg, Cathédrale Saint-Nicolas</b>					
2196-4.1	1976 (communication 2008). Trouvailles isolées, église, recherche archéologique. Résumé: deniers de l'évêché de Lausanne; mailles de Fribourg; deniers bernois, de Fribourg en Brisgau, de Soleure, de l'abbaye de St-Gall, de					123

l'évêché de Constance, de la seigneurie de Burgdorf, de Ravensbourg, de Schaffhouse et du canton de St-Gall.

Rem.: 47 monnaies supplémentaires, aux 76 existantes dans la collection du SAEF, ont été retrouvées dans les archives du Musée d'Art et d'Histoire.

AAS 92, 2009, p. 323 (histoire du bâtiment).

Le Glèbe (district de la Sarine), Estavayer-le-Gibloux, au village, études générales

P.-A. VAUTHEY, Édifices sacraux à l'époque de Mars Caturix en pays de Fribourg. In: D. CASTELLA – M.-F. MEYLAN KRAUSE (éd.), Topographie sacrée et rituels. Le cas d'Aventicum, capitale des Helvètes. Actes du colloque international d'Avenches, 2-4 novembre 2006 (Antiqua 43), Bâle 2008, p. 314-318 (168 monnaies recueillies principalement dans et à la périphérie du temple ment. p. 318: la plus ancienne est un potin, la plus récente une monnaie datant de la période 363-378).

Galmiz (Bezirk See), Gassenfeld

2259- Mitte des 19. Jh. bis 1977. Einzelfund, villa rustica, Art der Auffindung unbestimmt. 1 ?

Regest: Aureus des Traianus, geprägt 112-114.

D. BUGNON – G. GRAENERT, Galmiz/Gassenfeld. In: BOISAUBERT – BUGNON – MAUVILLY (Hrsg.) a. O. S. 50-54, Abb. 4 (erw.).

Galmiz (Bezirk See), Riedli

2259-1.1 1980-1981. Einzelfunde, ländliche Siedlung, archäologische Untersuchung. 7 7

Regest: Aes-Münze des Constantinus I., geprägt 337-340.

D. BUGNON, Galmiz/Riedli. In: BOISAUBERT – BUGNON – MAUVILLY (Hrsg.) a. O. S. 58-63, Abb. 13 (erw.).

Murten (Bezirk See), Combette

F. CARRARD – C. MATTHEY, Un aedificium helvète à Morat/Combette: premiers résultats céramologiques. FHA 10, 2008, S. 76-119 (zur Fundstelle).

Murten (Bezirk See), Hauptgasse 27

2275- 1960. Hort, städtische Siedlung, Bautätigkeit Gebäude. 14 ca. 20

Regest: France, Royaume, Henri VI, salut d'or (1426-1433);

13 florins: Cologne, Archevêché, Théodore de Moers, 3 ex. (1427-1428, 1432 et 1437); Mayence, Archevêché, Théodore I<sup>er</sup> Schenk d'Erbach, 1 ex. (1434-1459); Trèves, Archevêché, Werner de Falkenstein, 1 ex. (1414-1417); Palatinat: Louis II de Bavière, 1 ex. (1419-1426); Louis IV de Bavière, 1 ex. (1436-1438); Utrecht, Evêché, Rodolphe de Diepholz, 1 ex. (1431-1455); Bâle, Ville impériale: Sigismond empereur, 1 ex. (1433-1437); Albert II roi, 1 ex. (1437-1439); Francfort, Ville impériale, Sigismond roi, 1 ex. (1419-1433); Nördlingen, Ville impériale, Sigismond roi, 2 ex. (1410-1433).

Bem.: la découverte en 1717, dans le même immeuble que la trouvaille de 1960, d'un trésor composé de 220 florins laisse supposer qu'il s'agit d'un seul et même dépôt.

A.-F. AUBERSON, Des monnaies pour raconter Morat. FHA 10, 2008, S. 190-215 (zu den Funden und Katalog S. 207-211); A.-F. AUBERSON,

A MA NZ AO Total

Un trésor monétaire du XV<sup>e</sup> siècle dans une cave à Morat (Fribourg, Suisse). SNR 87, 2008, S. 119-143, Taf. 8.

### Murten (Bezirk See), Schulgasse 13

2275- 2008. Einzelfund, Stadt, archäologische Untersuchung. 1  
JbAS 92, 2009, S. 328 (zur Ausgrabung).

### Murten (Bezirk See), Combette

2275-3.4 1995. Einzelfunde, villa rustica, archäologische Untersuchung. 2 2  
Regest: une monnaie frappée par les Sénons (env. 50-30 av. J.-C.).  
Bem.: l'occupation laténienne de Morat Combette est interprétée  
comme un *privatum aedificium*.

C. AGUSTONI et al., Morat/Combette et Vorder Prehl 1. In: BOISAUBERT  
- BUGNON - MAUVILLY (Hrsg.) a. O. S. 88-101 (zur Ausgrabung;  
Münzen erw. S. 98); C. AUGUSTONI - J.-L. BOISAUBERT - F. CARRARD  
- G. GRAENERT, Murten/Combette. In: C. WOLF (Hrsg.), Archäologie  
und Autobahn A1: 25 Jahre Ausgrabungen im Murtengebiet, Freiburg  
i. Üe. 2008, S. 66-79 (zur Ausgrabung; Abb. 11, S. 72).

2275-3.3 1994. Einzelfunde, villa rustica, archäologische Untersuchung. 21 21  
C. AGUSTONI et al. a. O. (zur Ausgrabung; Münzen erw. S. 98).

2275-3.1 1993. Einzelfund, villa rustica, archäologische Untersuchung. 1 1  
C. AGUSTONI et al. a. O. (zur Ausgrabung; Münzen erw. S. 98).

### Murten (Bezirk See), Kreuzgasse 11

2275-4 1995. Einzelfunde, städtische Siedlung, archäologische Untersuchung. 9 1 14  
Regest: *couche d'incendie*: Savoie, Comté: Amédée VII, bianchetto  
(1383-1391); Amédée VIII, régence, quart-de-gros (1391-1398); Amédée  
VIII, quart-de-gros (1398-1416); Lausanne, Evêché: Guy de Prangins,  
demi-gros (1375-1394); Guillaume de Monthonay, 2 deniers (1396);  
Bâle, Evêché, Jean II Senn de Münsingen, angster (1335-1365);  
4 monnaies ind.

*Autres trouvailles monétaires*: Duché, Savoie, Charles I<sup>er</sup>, fort (1482-1490);  
Vaud, Baronnie, Louis II, obole (1302-1350); Fribourg, Ville,  
2½ Rappen (1846).

A.-F. AUBERSON, Morat: un mystérieux objet sauvé par les flammes.  
SM 59, 2009, S. 3-10; AUBERSON a. O. FHA 10, 2008, S. 190-215  
(zur Fundstelle und Katalog S. 197-201).

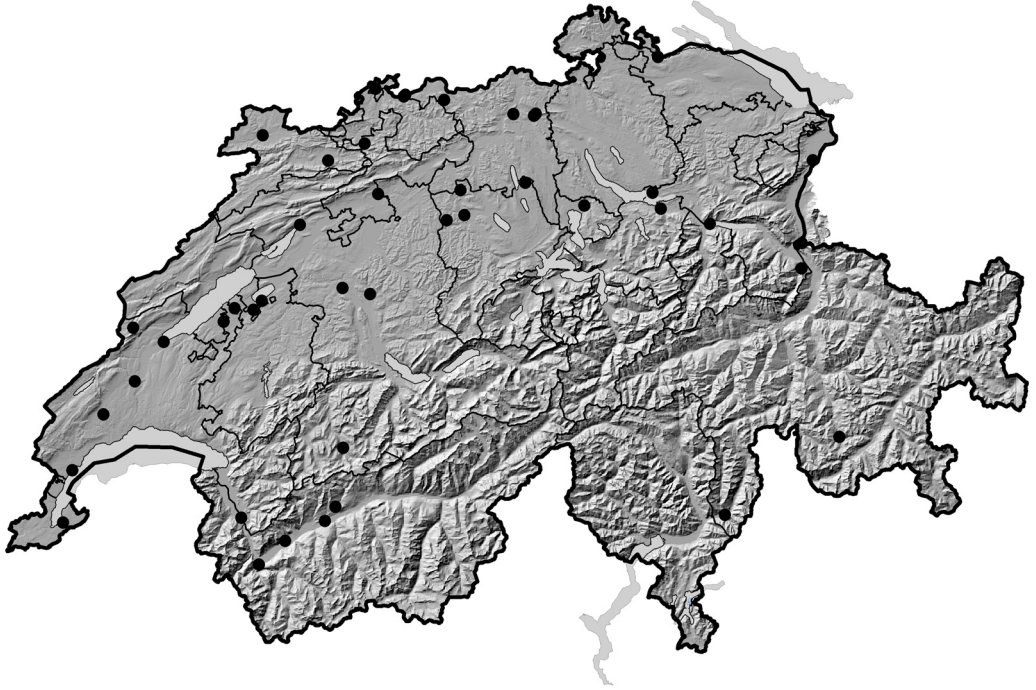
2275-4 1994. Einzelfunde, städtische Siedlung, archäologische Untersuchung. 5 1 7  
Regest: *couche d'incendie*: Milan, Duché: Giovanni Maria Visconti,  
bissolo (1402-1412); Gian Carlo et Estore Visconti, bissolo (1412);  
Savoie, Comté: Amédée VII<sup>e</sup>, bianchetto (1383-1391); Amédée VII ou  
VIII, bianchetto (1383-1416); Vaud, Baronnie, Louis I<sup>er</sup>, denier  
(1286-1302).

*Autres trouvailles monétaires*: 1 monnaie ind.; poids d'un florin de  
Hongrie, Louis I<sup>er</sup> d'Anjou, roi de Pologne et de Hongrie (dès 1370).

AUBERSON a. O. SM 59, 2009, S. 3-10; AUBERSON a. O. FHA 10, 2008,  
S. 190-215 (zur Fundstelle und Katalog S. 197-201).

### Murten (Bezirk See), Vorder Prehl 1

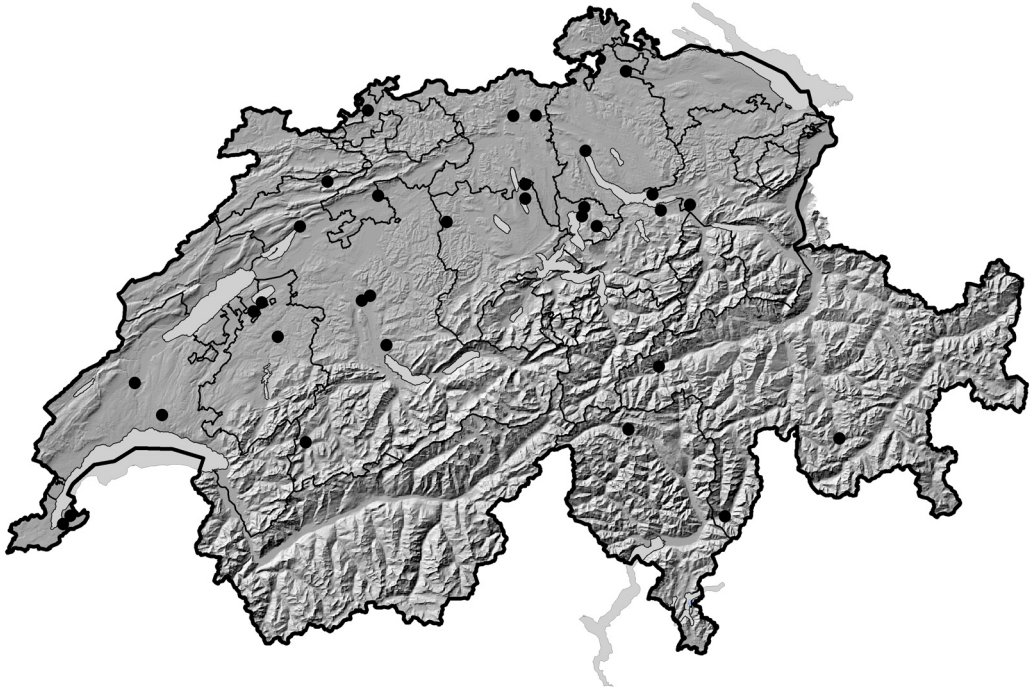
2275-5.1 1994. Einzelfunde, villa rustica, archäologische Untersuchung. 2 2  
AGUSTONI et al. a. O. (zur Ausgrabung; Münzen erw. S. 98).



Karte 1 Neufunde 2008: Antike  
 Trouvailles 2008: Antiquité  
 Ritrovamenti 2008: Antichità



Karte 2 Neufunde 2008: Mittelalter  
 Trouvailles 2008: Moyen Age  
 Ritrovamenti 2008: Medioevo



Karte 3 Neufunde 2008: Neuzeit  
Trouvailles 2008: Temps modernes  
Ritrovamenti 2008: Età moderna



Karte 4 Neufunde 2008: andere Objekte  
Trouvailles 2008: autres objets  
Ritrovamenti 2008: altri oggetti

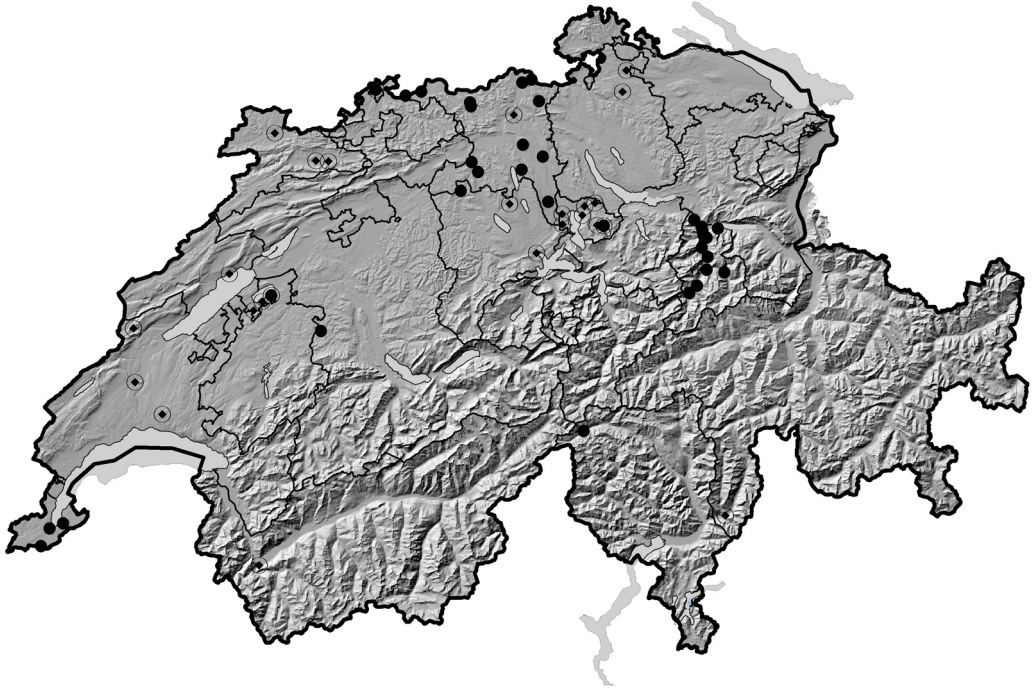




Karte 5 Bibliographie 2008: Antike  
 Bibliographie 2008: Antiquité  
 Bibliografia 2008: Antichità  
 ○ allgemein zur Fundstelle / ensemble du site / informazioni generali sul luogo  
 ● numismatische Publikation / publication numismatique / pubblicazione numismatica



Karte 6 Bibliographie 2008: Mittelalter  
 Bibliographie 2008: Moyen Age  
 Bibliografia 2008: Medioevo  
 ○ allgemein zur Fundstelle / ensemble du site / informazioni generali sul luogo  
 ● numismatische Publikation / publication numismatique / pubblicazione numismatica



Karte 7 Bibliographie 2008: Neuzeit  
 Bibliographie 2008: Temps modernes  
 Bibliografia 2008: Età moderna  
 ● allgemein zur Fundstelle / ensemble du site / informazioni generali sul luogo  
 ● numismatische Publikation / publication numismatique / pubblicazione numismatica



Karte 8 Bibliographie 2008: andere Objekte  
 Bibliographie 2008: autres objets  
 Bibliografia 2008: altri oggetti  
 ● allgemein zur Fundstelle / ensemble du site / informazioni generali sul luogo  
 ● numismatische Publikation / publication numismatique / pubblicazione numismatica



		A	MA	NZ	AO	Total
	<b>Murten (Bezirk See), Vorder Prehl 2</b>					
2275-5.2	1994. Einzelfund, bronzezeitliche Siedlung, archäologische Untersuchung. Regest: denier de la République romaine, frappé en 46 av. J.-C. (RRC, p. 473, n° 463/1). M. MAUVILLY, Morat/Vorder Prehl 2/3. In: BOISAUBERT - BUGNON - MAUVILLY (Hrsg.) a. O. S. 102-109 (zur Ausgrabung; Münzen erw. mit Abb. S. 109).	1				1
	<b>Murten (Bezirk See), Rathausgasse 3</b>					
2275-6	1995. Einzelfunde, städtische Siedlung, archäologische Untersuchung. Regest: Berne, Ville, Rodolphe I <sup>er</sup> de Habsbourg, denier (1274-1291); autorité émettrice et dénomination ind. (fin XV <sup>e</sup> -début XVI <sup>e</sup> siècle); 1 fragment. AUBERSON a. O. FHA 10, 2008, S. 190-215 (Katalog S. 192-193).	1				3
	<b>Murten (Bezirk See), Rathausgasse 3, Murtenhof</b>					
2275-6	1996. Einzelfunde, städtische Siedlung, archäologische Untersuchung. Regest: Soleure, Ville, hällbling (seconde moitié du XV <sup>e</sup> siècle); autorité émettrice ind., obole (XV <sup>e</sup> siècle?). AUBERSON a. O. FHA 10, 2008, S. 190-215 (Katalog S. 192-193).	2				2
	<b>Murten (Bezirk See), Hauptgasse 24</b>					
2275-7.1	1990-1998. Einzelfunde, städtische Siedlung, archäologische Untersuchung. Regest: Seigneurie de Randerode, Erik de Danemark?, denier (1396-1430) non stratigraphié; Comté de Laufenburg, 2 hällbling (1330-1340) dans un remblai renfermant des éléments antérieurs à l'incendie de 1416; Berne, Ville, 3 plapparts (1421-1435) découverts avec des éléments en bronze dans une bourse en cuir. Bem.: au total 8 monnaies trouvées sur le site, dont 2 pièces de 2 centimes (1942 et 1948) découvertes dans les couches supérieures de remblai. AUBERSON a. O. FHA 10, 2008, S. 190-215 (zur Ausgrabung und Katalog S. 194-196).	6	2			8
	<b>Murten (Bezirk See), Rathausgasse 9</b>					
2275-8	2000. Einzelfunde, städtische Siedlung, archäologische Untersuchung. Regest: Zoug, Ville, batz (1622); 2 vierer de Berne, Ville (1624-1668 et 1762-1797); Berne, Ville, 2 Rappen (1809); République helvétique, 1 Rappen (1802); Confédération helvétique, 2 centimes (1851) et 1 centime (1868). AUBERSON a. O. FHA 10, 2008, S. 190-215 (Katalog S. 193-194).	7				7
	<b>Murten (Bezirk See), Rathausgasse 27</b>					
2275-10	2002. Einzelfunde, städtische Siedlung, archäologische Untersuchung. Regest: 2 frappes de la Confédération helvétique (1861 et 1941). AUBERSON a. O. FHA 10, 2008, S. 190-215 (erw. S. 193).	2				2

## Études générales

T. LUGINBÜHL, Sanctuaires et divinités en Helvétie occidentale. Éléments de réflexion sur la typologie et la localisation des lieux de culte gallo-romains. In: D. CASTELLA – M.-F. MEYLAN KRAUSE (éd.), Topographie sacrée et rituels. Le cas d'Aventicum, capitale des Helvètes. Actes du colloque international d'Avenches, 2–4 novembre 2006 (Antiqua 43), Bâle 2008, p. 229–245 (Marsens/Riez, Fanum de Riaz-Troche Bélon [ment. p. 234]; Estavayer-le-Gibloux, fanum domanial [ment. p. 234]).

## Solothurn

### Oensingen (Bezirk Gäu), Lehnflue

JbAS 91, 2008, S. 214–215 (Münzen erw. S. 16).

### Rodersdorf (Bezirk Dorneck), Bahnhofstrasse 2 (108/7)

2479-7.1	2004. Einzelfunde, villa rustica, archäologische Untersuchung. Bem.: Vgl. Bulletin IFS ITMS IRMS 12, 2005, S. 33. P. GUTZWILER, Die Ergebnisse der Ausgrabung 2004 am römischen Gutshof an der Bahnhofstrasse in Rodersdorf. ADSO 13, 2008, S. 46–84 (zur Ausgrabung; Münzen S. 53, Abb. 11; S. 60, Abb. 18; S. 62; S. 80, Nr. 124 und S. 82, Nr. 224; Münzbestimmungen S. Frey-Kupper).	2			2
----------	--	---	--	--	---

### Flumenthal (Bezirk Lebern), Scharlenmatte (36/3)

2545-3	2007. Einzelfunde, villa rustica, Prospektion. M. WULLSCHLEGER, Eine römische Fibel mit Liebesinschrift aus der Scharlenmatte in Flumenthal. ADSO 13, 2008, S. 44–45 (1 Münze erw.).	2			2
--------	---	---	--	--	---

### Flumenthal (Bezirk Lebern), Attisholzswald (36/5)

2545-5	2008. Einzelfunde, villa rustica, archäologische Untersuchung.	4	1	1	6
--------	--	---	---	---	---

### Gretzenbach (Bezirk Olten), Zingg (44/15)

2576-15.1	1997. Einzelfund, Fundstelle ohne Siedlungscharakter, Zufall. Regest: Sesterz des Marcus Aurelius (168–169). ADSO 13, 2008, S. 86, Abb. 6 (zum Fundort; Münzbestimmung S. Frey-Kupper).	1			1
-----------	---	---	--	--	---

### Solothurn (Bezirk Solothurn), Kronengasse 1, Palais Besenval (115/300)

2601-300	2005–2006. Einzelfunde, Stadt, archäologische Untersuchung. S. RUTISHAUSER – R. CHRISTEN, Solothurn, Kronengasse 1, Palais Besenval. Gesamtsanierung. ADSO 13, 2008, S. 108–113 (zur Baugeschichte).	1			49
----------	---	---	--	--	----

### Büsserach (Bezirk Thierstein), Mittelstrasse (24/10)

2614-10	2008. Einzelfund, Fundstelle ohne Siedlungscharakter, archäologische Untersuchung. Regest: Denar des Severus Alexander (228–231). Bem.: Fragment der in der Mitte gelochten Münze.	1			1
---------	--	---	--	--	---

**Basel-Stadt**

## Basel, verschiedene Fundstellen

Unter uns: Archäologie in Basel. Hrsg. Archäologische Bodenforschung Basel-Stadt und Historisches Museum Basel, Basel 2008 (verschiedene Münzfunde erw.; keltisch v. a. S. 160-161. 356-357. 362, römisch S. 197. 368, Mittelalter S. 324-327. 386-388).

## Basel, Münsterplatz 9, Münster (1974/29)

2701- 1973-1974. Einzelfunde, Kirche, archäologische Untersuchung. 6 3 7 3 19  
 P. KAMBER, Der falsche Tote. In: Unter uns (s. o.), S. 332-333. 389 (zum Erasmusgrab; eine Erasmus-Medaille als Beigabe).

## Basel, Petersgasse 2, Restaurant Blumenrainneck

2701- 1937. Hort, Wohnhaus, Bautätigkeit Gebäude. ? ?  
 Bem.: Hortfund, «grössere Anzahl» Goldmünzen, davon 18 Ex. im Historischen Museum Basel.  
 Unter uns (s. o.), S. 18. 338 (2 Münzen abgebildet).

## Basel, Kleinbasel

2701-3 1626. Hort, Fundstelle mit Siedlungscharakter, Bautätigkeit Gebäude. 10 10  
 Unter uns (s. o.), Basel 2008, S. 337 (zum Fund; 2 Münzen abgebildet).

## Basel, Gasfabrik, Fabrikstrasse 40, Sandoz, Bau 431 (1989/05)

2701-23 1989. Einzelfunde, Fundstelle mit Siedlungscharakter, archäologische Untersuchung. 37 1 38  
 Regest: 37 keltische Münzen; Zürich, Stadt, 1 Rappen 18. Jh.  
 P. JUD, Die Töpferin und der Schmied: Basel-Gasfabrik, Grabung 1989/5. 2 Bde. (ABS 20), Basel 2008 (zu den Münzen Bd. A, S. 123-125 mit Abb. 110-111; Bd. B Taf. 15: 14, Taf. 25-26: 236-250, Taf. 74: 880-883, Taf. 95: 1094-1097, Taf. 112: 1250 und Taf. 144: 1595-1604).

## Basel, Gasfabrik, Fabrikstrasse 40, Sandoz, Bau 446, Grube 321 (1996/01)

2701-34.2 1996-1997. Börse, Fundstelle mit Siedlungscharakter, archäologische Untersuchung. 8 8  
 M. NICK, Zwei Tote und eine Hand voll Geld - Zum Fund einer Börse in der spätkeltische Siedlung Basel-Gasfabrik. JbAB 2006, 2008, S. 93-94.

## Basel, Nadelberg 8, «Schönes Haus»

2701-58 1966. Hort, Stadt, Bautätigkeit Gebäude. 5210 5210  
 Bem.: Zwei Hortfunde.  
 P. KAMBER - M. MATZKE, Ein sensationeller Schatzfund aus Basler Boden. In: Unter uns (s. o.), S. 324-327. 386-388 (zu den Funden).

## Basel, Münsterhügel, Münsterplatz (A) 20 (2004/38)

2701-103 2004-2005. Einzelfunde, Fundstelle mit Siedlungscharakter, archäologische Untersuchung. 9-11 10-12  
 C. ALDER - D. BARGETZI - H. FLÜCK - U. SCHÖN, Ein Blick unter das Pflaster des Münsterplatzes: Die Ausgrabung Münsterplatz (A) 20, Trafostation, 2004/38. JbAB 2006, 2008, S. 111-193 (zur Ausgrabung;

A MA NZ AO Total

	Münzbestimmungen D. Keller und M. Matzke; Auswahl von 5 römischen Münzen S. 164-165, Kat. 72-75 und o. Nr., mit Taf. 9); D. MARTINOLI - P. PLÜSS, Wohin mit dem Abfall? - Eine spätrömische Grube auf dem Münsterplatz (Grabung 2004/38, Trafostation). JbAB 2006, 2008, S. 195-201 (zur Ausgrabung).			
	Basel, Gasfabrik, Fabrikstrasse 60, Novartis, Bau WSJ-91 (2006/5)			
2701-138	2006. Einzelfund, ländliche Siedlung, archäologische Untersuchung. JbAB 2006, 2008, S. 61 (zur Ausgrabung).			1
	Basel, Gasfabrik, Fabrikstrasse 60, Novartis Bau WSJ-68, Etappe 2 (2006/27)			
2701-139	2006. Einzelfund, Art der Fundstelle unbestimmt, archäologische Untersuchung. JbAB 2006, 2008, S. 72-75 (zur Ausgrabung).			1
	Basel, Gasfabrik, Fabrikstrasse 40, Parking Süd (2006/47)			
2701-140	2006-2007. Einzelfunde, städtische Siedlung, archäologische Untersuchung. JbAB 2006, 2008, S. 79-88 (zur Ausgrabung).	15		15
	Basel, Grossbasel, St. Alban-Rheinweg (A) 245 (Rheinufer) (2006/9)			
2701-141	2005 (gemeldet 2006). Sekundärer Verlust, Art der Fundstelle unbestimmt, Zufall. Bem.: Vgl. Bulletin IFS ITMS IRMS 14, 2007, S. 32. JbAB 2006, 2008, S. 35, Abb. 9.	1		1
	Basel, Gasfabrik, Hünigerstrasse 84, Novartis, Auditorium, Etappe 4 (2006/01)			
2701-177	2006. Einzelfund, Fundstelle mit Siedlungscharakter, archäologische Untersuchung. JbAB 2006, 2008, S. 56-58 (zur Ausgrabung).			1
	Basel, Gasfabrik, Fabrikstrasse 60, Novartis, Bau WSJ-157 (2006/13)			
2701-178	2006. Einzelfund, Fundstelle mit Siedlungscharakter, archäologische Untersuchung. JbAB 2006, 2008, S. 61-65 (zur Ausgrabung; erw.).	1		1
	Basel, Gundeldingen, Hochstrasse 78 (2008/42)			
2701-186	1997-1999 (gemeldet 2008). Einzelfunde, Fundstelle mit Siedlungscharakter, Gartenbau. Regest: Waadt, Kanton, Konkordatsbatzen 1829; Frankreich, III. Republik, 50 Centimes 1923 (Notmünze der Chambre de commerce). Bem.: Vor ca. 10 Jahren bei Gartenarbeiten gefunden (Fundmeldung 2008/2009).		2	2
	Basel, Münsterhügel, Augustinergasse (A) (2008/02)			
2701-188	2008. Einzelfund, Fundstelle mit Siedlungscharakter, archäologische Untersuchung. JbAS 92, 2009, S. 282 (zur Ausgrabung; erw.).	1		1

		A	MA	NZ	AO	Total
	Basel, Münsterhügel, Münsterplatz 19 (MKB) (2008/03)					
2701-189	2008. Einzelfunde, Fundstelle mit Siedlungscharakter, archäologische Untersuchung.	75				77

### Basel-Landschaft

2770-4	MuttENZ (Bezirk Arlesheim), Tubhusweg 8 Fundjahr unbestimmt (gemeldet 2008). Einzelfund, Art der Fundstelle und der Auffindung unbestimmt. Regest: Rom, Kaiserreich, constantinisch, Typ VOT / [X]X. Bem.: Altfund im Ortsmuseum MuttENZ; 2008 an die Archäologie Baselland abgegeben.	1				1
2775-1	Therwil (Bezirk Arlesheim), Benkenstrasse 2008. Einzelfund, Fundstelle mit Siedlungscharakter, Bautätigkeit unbestimmt. Regest: Deutschland, Bundesrepublik, 10 Pfennig 1973. Bem.: Sondierung 2007, Aushub 2008.			1		1
2822-	Augst (Bezirk Liestal), Werkhof E. Frey AG (Region 21G) (2008.051) 2008. Einzelfunde, colonia, archäologische Untersuchung. Regest: Römische Münzen. JbAK 30, 2009, S. 122-128 (zur Ausgrabung); JbAS 92, 2009, S. 290-291 (zur Ausgrabung).	6				6
2822-	Augst (Bezirk Liestal), Sichelstrasse 12, Südforum (Insula 14) (2008.053) 2008. Einzelfunde, colonia, archäologische Untersuchung. JbAK 30, 2009, S. 131-139 (zur Ausgrabung); JbAS 92, 2009, S. 290 (zur Ausgrabung).	3				3
2822-	Augst (Bezirk Liestal), Region 9,D: Degen Zufahrtsstrasse (2008.057) 2008. Einzelfund, colonia, archäologische Untersuchung. Regest: Römische Münze. JbAK 30, 2009, S. 140-147 (zur Ausgrabung); JbAS 92, 2009, S. 290 (zur Ausgrabung).	1				1
2822-	Augst (Bezirk Liestal), Region 7,D, Osttor (2008.058) 2008. Einzelfunde, colonia, archäologische Untersuchung. Regest: Römische Münzen. M. SCHAUB, Archäologie vor Ort vermittelt: Die Publikumsgrabung 2008.058 in Augusta Raurica. JbAK 30, 2009, S. 257-266 (zur Ausgrabung).	10				10

		A	MA	NZ	AO	Total
	Augst (Bezirk Liestal), Elektroleitung E. Frey AG, Insulae 4 und 8, Region 7E (2008.063)					
2822-	2008. Einzelfund, colonia, archäologische Untersuchung. Regest: Römische Münze. JbAK 30, 2009, S. 149-150 (zur Ausgrabung); JbAS 92, 2009, S. 290-291 (zur Ausgrabung).	1				1
	Augst (Bezirk Liestal), Region 11 (2008.089)					
2822-	(gemeldet 2008). Einzelfund, colonia, Zufall. Regest: Solothurn, Stadt, Kreuzer 1796 (DIVO - TOBLER, 18. Jh., S. 205, Nr. 695d). JbAK 30, 2009, S. 150-152 (div. Fundmeldungen).			1		1
	Augst (Bezirk Liestal), Region 2 (2008.089)					
2822-	(gemeldet 2008). Einzelfund, colonia, Zufall. Regest: Rom, Kaiserreich, Nerva, Roma, As 97 (RIC II, S. 229, Nr. 100). JbAK 30, 2009, S. 150-152 (div. Fundmeldungen).	1				1

### Schaffhausen, Appenzell Ausserrhoden, Appenzell Innerrhoden

2008 keine Fundmeldungen.

### St. Gallen

	Oberriet (Bezirk Oberrheintal)					
3254-7	2005-2008. Hort, Einzelfunde, Fundstelle mit Siedlungscharakter, archäologische Untersuchung. Bem.: Nachforschungen im Zusammenhang mit dem Hortfund von Oberriet, verborgen um 271 n. Chr., gef. 1941 (SFI 3254-1). NjblHVSG 149, 2009, S. 236 (zur Ausgrabung und zum Rückkauf von Münzen aus Privatbesitz).	?				?
	Mels (Bezirk Sargans), Mühlegasse 7					
3293-	Vor 1965 (gemeldet 2008). Einzelfund, Art der Fundstelle unbestimmt, Zufall. Regest: Rom, Kaiserreich, Pupienus (238), Roma, Sesterz 238 (RIC IV.2, S. 175, Nr. 18; Münzbestimmung U. Werz, Münzkabinett Winterthur). Bem.: Gefunden vor 1965 vom Schüler Niklaus Bärtsch beim Umstechen des Gartens. JbAS 92, 2009, S. 304 (zur Übergabe der Münze an die Kantonsarchäologie St. Gallen).	1				1

		A	MA	NZ	AO	Total
	<b>Pfäfers (Bezirk Sargans), Vättis, Gamswald</b>					
3294-5.2	2008. Depot, Art der Fundstelle unbestimmt, archäologische Untersuchung. Bem.: Nachgrabungen am Fundort des Hortes, der 1933 entdeckt wurde. Es handelt sich bei der Fundstelle um ein Metalldepot. JbAS 92, 2009, S. 305 (zur Ausgrabung); NjblHVSG 149, 2009, S. 236 (zur Ausgrabung); E. RIGERT - U. WERZ, Neues zum römischen Münzschatz von Vättis: Grabungen der Kantonsarchäologie am wiederentdeckten Fundort von 1933. Terra plana 2008/4, S. 30-34.	?				?
	<b>Benken (Bezirk Gaster), Ellbogen</b>					
3312-	2008. Einzelfund, Art der Fundstelle unbestimmt, Prospektion. JbAS 92, 2009, S. 294 (zur Prospektion; «Genfer Billonmünze von 1708» erw.).			1		?
	<b>Weesen (Bezirk Gaster), Speerplatz, Parz. 585</b>					
3316-	2008. Einzelfund, Fundstelle mit Siedlungscharakter, archäologische Untersuchung. Regest: Rom, Kaiserreich, Probus (276-282). JbAS 92, 2009, S. 338 (zur Ausgrabung).	1				1
	<b>Rapperswil-Jona (Bezirk See), Kempraten, Parz. 1076</b>					
3340-	2008. Einzelfunde, Fundstelle mit Siedlungscharakter, archäologische Untersuchung. Regest: Rom, Kaiserreich, Augustus (27 v.-14 n. Chr.; 3 Ex.), Vespasianus (69-79) und Claudius II. Gothicus (268-270); 1 unbestimmt/fraglich. JbAS 92, 2009, S. 308 (zur Ausgrabung); NjblHVSG 149, 2009, S. 234-235 (zur Ausgrabung).	5				6
	<b>Rapperswil-Jona (Bezirk See), Kempraten, Parz. 523/Zürcherstrasse 102</b>					
3340-	2008. Einzelfund, Fundstelle mit Siedlungscharakter, archäologische Untersuchung. Regest: Rom, Kaiserreich, Tetricus I. (270-274) Antoninian (RIC V.2, S. 408, Nr. 91; Münzbestimmung U. Werz, Münzkabinett Winterthur). JbAS 92, 2009, S. 307 (zur Ausgrabung); NjblHVSG 149, 2009, S. 235 (zur Ausgrabung).	1				1
	<b>Rapperswil-Jona (Bezirk See), Kempraten, Fluh</b>					
3340-	2008-2009. Einzelfunde, Fundstelle mit Siedlungscharakter, archäologische Untersuchung. Regest: 11 Münzen des Römischen Kaiserreichs, Nero bis für Divus Claudius II., darunter 4 Denare; Schwyz, Kanton, 1 Rappen 1843 (Münzbestimmungen U. Werz, Münzkabinett Winterthur). JbAS 92, 2009, S. 306 (zur Ausgrabung); NjblHVSG 149, 2009, S. 235 (zur Ausgrabung).	11		1	1	13
	<b>Allgemeine Darstellungen und Übersichten</b>					
	Kostbarkeiten ans Licht geholt - Münzen und ihre Geschichte. Numis-Post & HMZ 41/9, 2008, S. 75-77 (zur Ausstellung in St. Gallen 12.9.2008-11.1.2009, u. a. mit Fundmünzen).					

## Graubünden



Bivio GR, Septimerpass. Keltische Münzen (SFI 3531-9.3). Foto: Privat.

Bivio (Bezirk Albula), Septimerpass, Passhöhe

3531-9

2007–2008. Einzelfunde, archäologische Untersuchung.

Bem.: Grabung der Kommission zur vergleichenden Archäologie römischer Alpen- und Donauländer, München (W. Zanier) und dem ADGR, Chur (J. Rageth); Münzbestimmungen B. Ziegas, Archäologische Staatssammlung München.

Im Bulletin IFS ITMS IRMS 15, 2008, S. 32 falsch unter Julierpass publiziert.

M. ZAGERMANN - W. ZANIER, Pass-Station und Bergfestung: Aktuelle Ausgrabungen der Kommission zur vergleichenden Archäologie römischer Alpen- und Donauländer. Akademie Aktuell 28/1, 2009, S. 42–45 (zur Ausgrabung; erw.); JbADGR 2008, 2009, S. 74–77 (zur Ausgrabung; zu den Münzen zusammenfassend S. 77); JbAS 92, 2009, S. 294–295 (zur Ausgrabung; erw.); J. F. PAJAROLA, Dem Lager der Legionäre auf der Spur. Die Südostschweiz am Sonntag, 10.10.2008, S. 9 (zur Ausgrabung; erw.); JbADGR 2007, 2008, S. 97–99 (zur Ausgrabung; erw.).

3531-9.3

2008. Einzelfunde, archäologische Untersuchung.

12

Regest: 12 keltische Münzen, davon 10 Zürcher-Potins, 1 Sequaner-Potin, 1 Fragment einer unbestimmten Bronzemünze.

12

Bem.: Erhaltungszustand und Gussqualität der Stücke sind sehr unterschiedlich. Von zwei Stücken sind nur noch die Kerne erhalten.



		A	MA	NZ	AO	Total
	Sechs der 12 Münzen lagen noch in situ, die übrigen stammen aus dem näheren Umfeld.					
3531-9.4	2008. Einzelfunde, archäologische Untersuchung. Regest: 27 keltische und römische Münzen, 1 neuzeitliche Münze. Es handelt sich um 2 Zürcher-Potins, 2 keltische Kleinbronzen, 5 Denare und 1 Quinar der römischen Republik, 21 Asse des 1. Jh. v.-1. Jh. n. Chr., 7 davon halbiert, einer mit Punzeneinschlag. Lombardei-Venetien, Königreich, 1 Centesimo. Bem.: Fundplatz 1 (Lagerplatz).	27		1		28
3531-9.5	2008. Einzelfunde, archäologische Untersuchung. Regest: 12 römische Münzen: Asse des Augustus (27 v.-14 n. Chr.) bis Commodus (180-192). Bem.: Fundplatz 2 (Passopfer).	12				12
3834-3	Roveredo (distretto di Moësa), San Fedele/Valasc 2007-2008. Reperti singoli, villaggio, fattoria?, ricerca archeologica. Sommario: trovato nel 2007: Roma, impero, Diocleziano, Ticinum/Pavia, aes II ca. 299 d. C. (RIC VI, p. 285, n° 38a). Trovato nel 2008: Roma, impero, Settimio Severo per Giulia Domna, denaro; per Costanzo Gallo Cesare o Giuliano Cesare, aes III 353-358, tipo FEL TEMP REPARATIO. Milano per Enrico III-V, denaro scodellato; Italia, regno, Vittorio Emanuele, centesimo (determinazione Y. Mühlemann, Rätisches Museum Coira). Cf. Bulletin IFS ITMS IRMS 15, 2008, p. 32. AAS 92, 2009, p. 285-286 (scavi); AAS 91, 2008, p. 185-186 (scavi).	3	1	1		5
3982-2	Disentis/Mustér (Bezirk Surselva), Via Claustra 3, Kloster St. Martin, Westhof (10305) 2008. Einzelfund, Kloster, archäologische Untersuchung. Regest: Chur, Bistum, Ulrich VII. von Federspiel (1692-1728), Bluzger 17[...] (1704-1728; DIVO - TOBLER, 18. Jh., S. 321, Nr. 873). JbADGR 2008, 2009, S. 83-84 (zur Ausgrabung).				1	1

### Allgemeine Darstellungen und Übersichten

J. RAGETH, Valichi romani nel Cantone dei Grigioni. In: E. M. VESAN (Hrsg.), Une voie à travers l'Europe: séminaire de clôture 11-12 avril 2008. Fort de Bard (Vallée d'Aoste), Aosta 2008, S. 487-493.

## Aargau

4006-1	Gränichen (Bezirk Aarau), alte abgegangene Kirche 1959. Einzelfund, Kirche, Art der Auffindung unbestimmt. DIAZ TABERNERO, Kirchenfunde Aargau, S. 168-169.				1	1
--------	---	--	--	--	---	---

### Baden (Bezirk Baden), Aquae Helveticae

S. MARTIN-KILCHER, Zwischen Petinesca und Vitudurum: Städtische Kultorte und Götter in der civitas Helvetiorum. In: D. CASTELLA - M.-F. MEYLAN KRAUSE (Hrsg.), Topographie sacrée et rituels. Le cas d'Aventicum, capitale des Helvètes. Actes du colloque international d'Avenches, 2-4 novembre 2006 (Antiqua 43), Basel 2008, S. 247-264

A MA NZ AO Total

(S. 259–261, Abb. 17: u. a. «Grosser Heisser Stein» und «Wettinger Hölzlein»).

**Baden (Bezirk Baden), Stadtkirche Maria Himmelfahrt und St. Damian (B.67.1)**

4021-1	1967. Einzelfunde, Kirche, archäologische Untersuchung. DIAZ TABERNERO, Kirchenfunde Aargau, S. 163; H. R. SENNHAUSER, Ausgrabungen in der Stadtkirche und Dreikönigskapelle Baden 1967/1968: Kirchen und Siedlungsgeschichte von der Frühzeit bis ins späte Mittelalter, Zürich 2008; darin: H. W. DOPPLER, Fundmünzen, S. 199–205; CH. HESSE, Devotionalien, S. 206–227.	1	1	44
--------	---	---	---	----

**Baden (Bezirk Baden), ehemaliger Friedhof bei der Stadtkirche Maria Himmelfahrt und St. Damian (B.67.1)**

4021-1.1	1967. Börse, Grabbeigaben, kirchlicher Annexbau, Bautätigkeit Gebäude. DIAZ TABERNERO, Kirchenfunde Aargau, S. 163–164; DOPPLER a. O. (S. 203–204, Mü 31–36).		6	6
----------	--	--	---	---

**Baden (Bezirk Baden), Kurpark (B.008.1)**

4021-13	2008. Einzelfunde, Fundstelle mit Siedlungscharakter, archäologische Untersuchung. Regest: Rom, Kaiserreich, 21 Ex. augusteisch–1. Jh. (inkl. wenige halbierte Republik-Asse); 2 Ex. 2. Jh.; 14 Ex. römisch. Bem.: Münzen bei der Durchsicht IFS ungereinigt. JbAS 92, 2009, S. 294 (zur Ausgrabung; erw.).	37		37
---------	--	----	--	----

**Ennetbaden (Bezirk Baden), Grendelstrasse (Edb.008.1)**

4026-2	2008. Einzelfunde, Hort?, Fundstelle mit Siedlungscharakter, archäologische Untersuchung. Regest: Rom, Kaiserreich, augusteisch–1. Jh. 9 Ex., 2. Jh. 8 Ex., 3. Jh. 42 Ex. (darunter mehrere Antoniane in ausgezeichneter Erhaltung, Zeitraum Caracalla – Severus Alexander – Elagabalus: verstreuter Hort?), 4. Jh. 4 Ex., unbestimmt 34 Ex. (vor allem römisch). Genf, Stadt, Quart 1596; Solothurn, Stadt, Kreuzer/Vierer 2. Hälfte 16./1. Hälfte 17. Jh.; Zofingen, Pfennig 13./Anf. 14. Jh.; Zug, Stand und Amt, 1/6 Assis o. J. (18. Jh.); Zürich, Stadt, Schilling o. J. (17./18. Jh.; 2 Ex.), Sechser (Halbschilling) 1555, Rappen o. J. (17. Jh.), Rappen (3 Haller) o. J. (18./19. Jh.: 2 Ex.). Bem.: Münzen bei der Durchsicht IFS grösstenteils ungereinigt. JbAS 92, 2009, S. 297–298 (zur Ausgrabung).	97	1	9	108
--------	---	----	---	---	-----

**Bremgarten (Bezirk Bremgarten), Stadtkirche St. Nikolaus (Bre.82.1)**

4063-1	1982–1983. Einzelfunde, Kirche, archäologische Untersuchung. DIAZ TABERNERO, Kirchenfunde Aargau, S. 164–165.	3	3	6
--------	--	---	---	---

**Hägglingen (Bezirk Bremgarten), Kirche St. Michael (Hgg.99.1)**

4068-1	1999. Einzelfund, Kirche, archäologische Untersuchung. DIAZ TABERNERO, Kirchenfunde Aargau, S. 169.		1	1
--------	--	--	---	---

A MA NZ AO Total

	Oberlunkhofen (Bezirk Bremgarten), Kirche St. Leodegar (Olk.86.1)				
4073-1	1986. Einzelfund, Kirche, archäologische Untersuchung. DIAZ TABERNERO, Kirchenfunde Aargau, S. 174.		1		1
	Sarmenstorf (Bezirk Bremgarten), Kirche Heilig Kreuz (Sar.86.1)				
4076-1	1986. Einzelfunde, Kirche, archäologische Untersuchung. DIAZ TABERNERO, Kirchenfunde Aargau, S. 175-176.		7	2	9
	Rüfenach (Bezirk Brugg), Rein, Reformierte Kirche St. Leodegar				
4112-1	1970. Einzelfund, Opferstock, Art der Auffindung unbestimmt. DIAZ TABERNERO, Kirchenfunde Aargau, S. 175.			1	1
	Windisch (Bezirk Brugg), Vindonissa				
	R. FREI-STOLBA, Der Besuch Trajans in Vindonissa im Jahr 98 n. Chr. JbGPV 2007, 2008, S. 3-16 (zu den Münzen S. 13-14 mit Abb. 2, Beitrag J. Trumm); MARTIN-KILCHER a. O. (S. 258-259, Münzfunde erw.).				
	Windisch (Bezirk Brugg), Bachthalen (V.007.3)				
4123-35.2	2007-2008. Einzelfunde, städtische Siedlung, archäologische Untersuchung. Regest: Vgl. Bulletin IFS ITMS IRMS 15, 2008, S. 34. Bem.: Funde 2008: 76 Münzen. JbGPV 2008, 2009, S. 41-44 (zur Ausgrabung);	238		3	241
	Windisch (Bezirk Brugg), Bachthalen (V.008.3)				
4123-35.3	2008. Einzelfunde, städtische Siedlung, archäologische Untersuchung. Regest: Rom, Republik, mind. 5 Denare und 26 Asse, grösstenteils halbiert; Rom, Kaiserreich, vor allem julisch-claudisch; Wallfahrtspfennig. Bem.: Münzen bei der Durchsicht IFS grösstenteils ungereinigt. JbAS 92, 2009, S. 316 (zur Ausgrabung; erw.); JbGPV 2008, 2009, S. 41-44 (zur Ausgrabung).	205		4 1	224
	Windisch (Bezirk Brugg), Steinacker (V.007.2)				
4123-36.2	2007-2008. Einzelfunde, städtische Siedlung, archäologische Untersuchung. Regest: Vgl. Bulletin IFS ITMS IRMS 15, 2008, S. 34. Bem.: Fund 2008: 1 Münze (Münzmeister-As).	120		2	122
	Windisch (Bezirk Brugg), Dorfschulhaus (V.86.3)				
4123-40	1986-1987. Einzelfunde, Militärlager, archäologische Untersuchung. Regest: In JbGPV 2007, 2008 9 römische Münzen erw.: Augustus, Nemausus, 2 Ex. Lyoner Altar-Serie, Münzmeister-As, Dupondius; Tiberius für Divus Augustus, As; Claudius, As; 2 halbierte Asse; Valentinianus. M. FLÜCK, Östlich des Keltengrabens. Auswertung der Grabung Windisch-Dorfschulhaus 1986/87. JbGPV 2007, 2008, S. 17-57 (zur	9			?

		A	MA	NZ	AO	Total
	Ausgrabung; 9 Mz. im Text erw. S. 20. 22. 24. 27. 28. 30. 40, aber nicht in den Katalog aufgenommen; Münzbestimmungen H. W. Doppler).					
	<b>Windisch (Bezirk Brugg), Westtor (V.008.11)</b>					
4123-44	2008. Einzelfund, Militärlager, archäologische Untersuchung. Regest: Rom, Kaiserreich, für Diva Faustina I. JbGPV 2008, 2009, S. 40-41 (zur Ausgrabung).	1				1
	<b>Windisch (Bezirk Brugg), Amphitheater (V.006.13)</b>					
4123-45	2008. Einzelfunde, Amphitheater, archäologische Untersuchung. JbGPV 2008, 2009, S. 45-46 (zur Ausgrabung).	5				6
	<b>Windisch (Bezirk Brugg), Alte Zürcherstrasse Süd (V.008.4)</b>					
4123-46	2008. Einzelfunde, Fundstelle mit Siedlungscharakter, archäologische Untersuchung. Regest: Vor allem julisch-claudisch. JbAS 92, 2009, S. 315-316 (zur Ausgrabung; erw.); JbGPV 2008, 2009, S. 41-44 (zur Ausgrabung).	68		1		72
	<b>Windisch (Bezirk Brugg), Alte Zürcherstrasse Nord (V.008.2)</b>					
4123-47	2008. Einzelfunde, Fundstelle mit Siedlungscharakter, archäologische Untersuchung. Regest: Rom, Republik; Rom, Kaiserreich, 1.-4. Jh., vor allem 1. Jh. bzw. julisch-claudisch, etwas flavisch. JbAS 92, 2009, S. 315 (zur Ausgrabung; erw.); JbGPV 2008, 2009, S. 41-44 (zur Ausgrabung).	ca. 270		7	4	ca.280
	<b>Windisch (Bezirk Brugg), östlich Männerkloster (V.008.10)</b>					
4123-48	2008. Einzelfund, Militärlager, archäologische Untersuchung. Regest: Rom, Kaiserreich, constantinisch, Aes3, Typ Lagertor. JbGPV 2008, 2009, S. 40 (zur Ausgrabung).	1				1
	<b>Schöftland (Bezirk Kulm), Pfarrkirche Petrus und Paulus und Friedhof (Sf.64)</b>					
4144-1	1964. Einzelfunde, Grabbeigaben, Kirche, archäologische Untersuchung. DIAZ TABERNERO, Kirchenfunde Aargau, S. 176-182.	39	4			45-47
	<b>Frick (Bezirk Laufenburg), Kirche St. Peter und Paul (Fic.73.1)</b>					
4163-1	1973-1974. Einzelfunde, Kirche, archäologische Untersuchung. DIAZ TABERNERO, Kirchenfunde Aargau, S. 165-168.	24	8	16		48
	<b>Oeschgen (Bezirk Laufenburg), Kirche St. Cosmas und Damian</b>					
4175-1	1954. Einzelfund, Opferstock, Art der Auffindung unbestimmt. DIAZ TABERNERO, Kirchenfunde Aargau, S. 174.			1		1

		A	MA	NZ	AO	Total
4201-5	<p>Lenzburg (Bezirk Lenzburg), Aarauerstrasse (Lnz.007.3)</p> <p>2007–2008. Einzelfund, Fundstelle mit Siedlungscharakter, archäologische Untersuchung.</p> <p>Regest: Bern, Stadt, Haller, 1466–1500 (BLATTER, Berner Pfennige, Typentafel Nr. 25, Münztafel Nr. 37).</p> <p>Bem.: Richtstätte.</p> <p>JbAS 92, 2009, S. 346 (zur Ausgrabung; Münze falsch als Zofinger Prägung vermerkt).</p>			1		1
4201-6	<p>Lenzburg (Bezirk Lenzburg), Hornerfeld (Lnz.008.2)</p> <p>2002 (gemeldet 2008). Einzelfund, ländliche Siedlung, Prospektion.</p> <p>Regest: Keltische Potin-Münze vom Zürcher Typ.</p>			1		1
4208-1	<p>Seengen (Bezirk Lenzburg), Kirche St. Mauritius (Sec.69.1)</p> <p>1969. Einzelfund, Kirche, archäologische Untersuchung.</p> <p>DIAZ TABERNERO, Kirchenfunde Aargau, S. 182.</p>			1		1
4210-1.1	<p>Staufen (Bezirk Lenzburg), Kirche St. Niklaus, Grab 1 (Stf.94.1)</p> <p>1994. Börse, Grabbeigaben, Kirche, Einzelgrab, archäologische Untersuchung.</p> <p>DIAZ TABERNERO, Kirchenfunde Aargau, S. 182–183.</p>			3		3
4223-1	<p>Auw (Bezirk Muri), Kirche St. Niklaus (Auw.76)</p> <p>1976. Einzelfunde, Kirche, archäologische Untersuchung.</p> <p>DIAZ TABERNERO, Kirchenfunde Aargau, S. 160–161.</p>			2	3	5
4252-	<p>Kaiseraugst (Bezirk Rheinfelden), Region 20Z (2005.014)</p> <p>2005. Einzelfund, castrum, Gartenbau.</p> <p>Regest: Merowingischer Triens, unbestimmte Münzstätte, wohl 1. Drittel 7. Jh.</p> <p>H.-U. GEIGER - M. PETER, Ein merowingischer Triens aus Kaiseraugst. SM 58, 2008, S. 35–37; M. PETER, Goldene Ernte. Augusta Raurica Heft 2, 2008, S. 13–15.</p>			1		1
4252-	<p>Kaiseraugst (Bezirk Rheinfelden), Region 17,D: Parz. 228 (1978.004)</p> <p>1978. Einzelfunde, Fundstelle mit Siedlungscharakter, archäologische Untersuchung.</p> <p>A. FISCHER, Neues und Bekanntes zu den frühkaiserzeitlichen Militärlagern in Kaiseraugst: Auswertung der Grabungen 1974.003 und 1978.004. JbAK 29, 2008, S. 251–285 (33 Münzen in den Katalog aufgenommen: S. 277 Kat. 11–14; S. 277 und 280 Kat. 42–54; S. 282–283 Kat. 76–89; S. 283 Kat. 106–107; Münzbestimmungen M. Peter).</p>			72		72
4252-	<p>Kaiseraugst (Bezirk Rheinfelden), Region 21E: Weiher Buebechilchweg (2008.001)</p> <p>2008. Einzelfunde, colonia, archäologische Untersuchung.</p> <p>JbAK 30, 2009, S. 215–218 (zur Ausgrabung); JbAS 92, 2009, S. 300 (zur Ausgrabung).</p>			22		22

A MA NZ AO Total

	Kaiseraugst (Bezirk Rheinfelden), Region 21,C: Buebechilchweg (2008.010)				
4252-	2008. Einzelfund, colonia, archäologische Untersuchung. Regest: Valerianus (253-260), Viminacium, Antoninian, 253 (RIC V.1, S. 57, Nr. 254). JbAK 30, 2009, S. 248-220 (zur Ausgrabung).	1			1
	Kaiseraugst (Bezirk Rheinfelden), Region 19,D, 20,A: DH Implenia, Mühlegasse (2008.003)				
4252-	2008. Einzelfunde, colonia, archäologische Untersuchung. Regest: 801 römische Münzen, grösstenteils Prägungen des 4. Jh. JbAK 30, 2009, S. 222-230 (zur Ausgrabung; erw.); JbAS 92, 2009, S. 300 (zur Ausgrabung; erw.).	801			801
	Kaiseraugst (Bezirk Rheinfelden), Region 20,E (2008.008)				
4252-	2008. Einzelfund, castrum, Zufall. Regest: Constantinisch, Arelate, Aes 4, 337-340.	1			1
	Kaiseraugst (Bezirk Rheinfelden), Region 20,B: alte Dorfkirche St. Gallus, Baptisterium und Umgebung				
4252-7900.21	1961. Einzelfunde, Fundstelle mit Siedlungscharakter, archäologische Untersuchung. DIAZ TABERNERO, Kirchenfunde Aargau, S. 169 (neuzeitliche Münze).	36	1		38
	Rheinfelden (Bezirk Rheinfelden), Stadtkirche St. Martin (Rhe.89.1)				
4258-1	1989. Art des Fundes unbestimmt, Kirche, archäologische Untersuchung. DIAZ TABERNERO, Kirchenfunde Aargau, S. 174-175.		1	2	3
	Zuzgen (Bezirk Rheinfelden), Bühlweg (Zzg.007.1)				
4264-1	2008. Einzelfunde, Fundstelle mit Siedlungscharakter, archäologische Untersuchung. Regest: Rom, Kaiserreich, unbestimmtes As augusteisch-1. Jh.; für Divus Claudius II. Gothicus, Typ Altar; Tacitus (275-276), Ticinum, Antoninian (RIC V.1, S. 341, Nr. 149); 1 Ex. unbestimmt. Bem.: Münzen bei der Durchsicht IFS ungereinigt. JbAS 92, 2009, S. 318 (zur Ausgrabung; erw.).	3			4
	Kölliken (Bezirk Zofingen), Kirche St. Blasius (Klk.78.1)				
4276-1	1978. Einzelfunde, Kirche, archäologische Untersuchung. DIAZ TABERNERO, Kirchenfunde Aargau, S. 170-172.	19	1		20
	Klingnau (Bezirk Zurzach), ehemalige Klosterkirche Sion (Kgn.90.1)				
4309-1	1990. Einzelfund, Kirche, archäologische Untersuchung. DIAZ TABERNERO, Kirchenfunde Aargau, S. 169.		1		1
	Lengnau (Bezirk Zurzach), Kirche St. Martin (Len.75.1)				
4312-1	1975. Einzelfunde, Kirche, Art der Auffindung unbestimmt. DIAZ TABERNERO, Kirchenfunde Aargau, S. 172-174.	3	4		7

A MA NZ AO Total

4323-1	Bad Zurzach (Bezirk Zurzach), Zurzach, Kirche St. Verena 1975–1976. Einzelfunde, Kirche, archäologische Untersuchung. DIAZ TABERNERO, Kirchenfunde Aargau, S. 161–162.	36	9	60	36	142
--------	--	----	---	----	----	-----

### Allgemeine Darstellungen und Übersichten

J. DIAZ TABERNERO, Zwischen Bern, Luzern, Zürich und Basel:  
Münzen aus Aargauer Kirchen. SNR 87, 2008, S. 147–191.

## Thurgau

4806-36	Eschenz (Bezirk Steckborn), Untereschenz, Moosberger Parz. 485 (2007.003) 2008. Einzelfunde, vicus, Kirche, Friedhof, archäologische Untersuchung. JbAS 92, 2009, S. 298 (zur Ausgrabung).	?				23
---------	--	---	--	--	--	----

### Pfyn (Bezirk Steckborn)

H. BREM, Münzen. In: AD FINES Das spätrömische Kastell Pfyn:  
Funde und Befunde (AiTG 8.1), Frauenfeld 2008, S. 79–87 (Auswertung  
zum Münzkatalog H. BREM – L. BERTOLACCINI – T.  
BOSCHETTI-MARADI – O. STEFANI – M. HARTMANN, in: AD FINES  
Das spätrömische Kastell Pfyn: Katalog und Tafeln (AiTG 8.2),  
Frauenfeld 2003, S. 13–28, Taf. 1–4).

4864-8	Steckborn (Bezirk Steckborn), Turgi (2006.001) 2007–2008. Einzelfunde, Art der Fundstelle unbestimmt, archäologische Untersuchung. Bem.: Seeufersiedlung. JbAS 92, 2009, S. 274 (zur Ausgrabung).				5
--------	---	--	--	--	---

## Ticino

5063-	Bedretto (distretto di Leventina), Passo San Giacomo 1979 o anteriore. Reperto singolo, via di comunicazione, circostanza del ritrovamento indetermina. Sommario: schilling glaronese del sec. XVII. BÜHLER, Glarner Münzen 17. Jh., p. 173, n° 5–4; DIAZ TABERNERO – ACKERMANN – NICK, Münzfunde Glarus, p. 37, fig. 21.	1			1
-------	--	---	--	--	---

5079-2	Quinto (distretto di Leventina), Deggio, oratorio di S. Martino (206.008) 2008. Reperti singoli, cappella, ricerca archeologica. Sommario: Zurigo, abbazia di Fraumünster, angster 1400 ca.; Acqui, comune, mezzano scodellato sec. XII–XIII; Brescia, signoria, Pandolfo Malatesta, denaro 1406–1421; Como, comune, denaro mezzano metà sec. XIII (2 ess.); Cremona, comune, mezzanino 1155–1330; Cremona, signoria, Azzone Visconti, denaro 1335–1339; Milano, Prima	12	3	2	17
--------	---	----	---	---	----

A MA NZ AO Total

Repubblica, mezzo denaro 1250-1310; Milano, signoria, denaro 1329-1378; Milano, signoria e ducato, Gian Galeazzo Visconti, denaro 1385-1402 ca. (2 ess.); Milano, ducato, Galeazzo Maria Sforza e Bianca Maria Sforza, trillina 1466-1468; Milano, ducato, Filippo III, sesino 1603-1621; Milano, ducato, Filippo III o IV, quattrino 1598-1665; Milano, ducato, Carlo II, quattrino 1675-1700. 2 medaglie religiose. R. CARDANI VERGANI, Ricerche archeologiche in Cantone Ticino nel 2008. BAAT 21, 2009, p. 26-31; p. 30-31 (scavi; menz.); AAS 92, 2009, p. 330 (scavi; menz.).



**Quinto TI, Deggio, oratorio di S. Martino.** Acqui, comune, mezzano scodellato sec. XII-XIII. D/ IMPERATOR; (omega) / FR / (cuneo e stella); R/ AQUENSIS; croce. Argento, 0.49g. dm. 15.6mm (inv. 206.008.51). Ritrovamenti di monete di questa zecca piemontese sono rari. Fotografia: IRMS, F. Schwaller.

### Bioggio (distretto di Lugano), cimitero

- |       |  |    |    |
|-------|--|----|----|
| 5151- | 1962. Tesoro, insediamento rurale, attività edilizia, edificio.<br>N. JACOT, Un lot monétaire de Bioggio. Ou comment déterminer la constitution d'un trésor au III <sup>e</sup> siècle de notre ère par l'analyse numismatique. NAC XXXVII, 2008, p. 351-374 (pubblicato come CSI 5151-1.1). | 15 | 15 |
|-------|--|----|----|

### Cademario (distretto di Lugano), luogo di ritrovamento sconosciuto

- |       |  |   |   |
|-------|--|---|---|
| 5161- | 1836? Genere del reperto indeterminato, tomba?, circostanza del ritrovamento indetermina.<br>R. CARDANI VERGANI, Cademario: dalla preistoria all'età barbarica. Un aggiornamento. In: F. PANZERA (ed.), Cademario, vol. 2: Dall'antichità al terzo millennio, Locarno 2008, p. 151-154 (menz. p. 152). | ? | ? |
|-------|--|---|---|

### Cademario (distretto di Lugano), antica chiesa parrocchiale di S. Ambrogio

- |        |  |   |   |
|--------|--|---|---|
| 5161-1 | 2001. Reperti singoli, chiesa, ricerca archeologica.<br>R. CARDANI VERGANI, La chiesa di Sant'Ambrogio: la ricerca archeologica. In: PANZERA (ed.), op. cit. p. 155-157, (luogo di ritrovamento; menz.). | 2 | 2 |
|--------|--|---|---|

### Cademario (distretto di Lugano), luogo di ritrovamento sconosciuto

- |        |   |  |  |
|--------|---|--|--|
| 5161-2 | Ante 1841. Tesoro, tipo del luogo e circostanza del ritrovamento indeterminati.<br>CARDANI VERGANI, Cademario art. cit., p. 151-154 (menz. p. 152). |  |  |
|--------|---|--|--|



A MA NZ AO Total

5267-	<p>Tremona (distretto di Mendrisio), zona castello</p> <p>2000–2007. Reperti singoli, tesoro, insediamento rurale, ricerca archeologica.</p> <p>Nota: scavi dell'Associazione Ricerche Archeologiche del Mendrisiotto (ARAM).</p> <p>A. MARTINELLI, Tremona Castello: Dal V millennio a. C. al XIII secolo d. C., Borgo S. Lorenzo 2008; in questo volume: E. A. ARSLAN, Le monete, p. 357–386; CH. DE MICHELI SCHULTHESS, I reperti romani dalla necropoli e dal sito di Tremona, p. 423–444 (monete romane della zona Castello p. 436–438); A. MARTINELLI, Il ritrovamento del ripostiglio monetale, p. 354–356 (scavi); M. TELA, Analisi spettrometrica delle monete del ripostiglio, p. 387–389. F. LURASCHI, Il Professor Ermanno A. Arslan ha presentato la numismatica ticinese – Professor Ermanno A. Arslan gibt einen Überblick über Tessiner Numismatik. Numis-Post &amp; HMZ 41/12, 2008, p. 55–59.</p>	ca. 20	ca. 890	<b>ca. 910</b>
-------	---	--------	---------	----------------

5267-5	<p>Tremona (distretto di Mendrisio), Piasa</p> <p>Corredo tombale, necropoli, ricerca archeologica.</p> <p>DE MICHELI SCHULTHESS, art. cit. (recupero 1979, tomba 2, p. 427; recupero 1983, tomba 1, p. 431; recupero 1993, tomba 2, p. 434).</p>			
--------	---	--	--	--

#### Studi generali

F. LURASCHI, Il Professor Ermanno A. Arslan ha presentato la numismatica ticinese – Professor Ermanno A. Arslan gibt einen Überblick über Tessiner Numismatik. Numis-Post & HMZ 41/12, 2008, p. 55–59.

### Vaud

5423-1	<p>Ballens (district de Morges), Bois Barbey</p> <p>2008. Trouvailles isolées, établissement indéterminé, prospection. BAMB 21, 2008, p. 59 (ment.).</p>	12		<b>12</b>
--------	--	----	--	-----------

5425-2	<p>Bière (district de Morges), La Cerniat</p> <p>Année de la découverte indéterminée. Trouvaille isolée, établissement indéterminé, prospection. BAMB 21, 2008, p. 59 (ment.).</p>	1		<b>1</b>
--------	--	---	--	----------

5425-3	<p>Bière (district de Morges), Marais-Girard</p> <p>Année de la découverte indéterminée. Trouvaille isolée, établissement indéterminé, prospection. BAMB 21, 2008, p. 59 (ment.).</p>	1		<b>1</b>
--------	---	---	--	----------

#### Avenches (district de la Broye-Vully)

D. CASTELLA, « Mon père, ce héros! » Sanctuaires liés à des structures funéraires à Avenches et dans les provinces du nord-ouest de l'Empire. In: D. CASTELLA – M.-F. MEYLAN KRAUSE (éd.), Topographie sacrée et rituels. Le cas d'Aventicum, capitale des Helvètes. Actes du colloque international d'Avenches, 2–4 novembre 2006 (Antiqua 43), Bâle 2008, p. 103–120 (p. 107, fig. 7: tableau des 98 monnaies découvertes sous le sol de la cella du temple Nord [4 monnaies gauloises et républicaines;

A MA NZ AO Total

la plupart sont des frappes augustéennes, principalement des as; les dépôts les plus récents sont des as tibériens du type Divus Augustus Pater]); M.-F. MEYLAN KRAUSE, *Des dieux et des hommes. Cultes et rituels dans les sanctuaires d'Aventicum*. In: CASTELLA - MEYLAN KRAUSE (éd.), op. cit., p. 59-78 (*Temple de Derrière la Tour* [ment. p. 61, fig. 6]: balance monétaire à tare fixe en bronze; *Temple rond* [ment. p. 62-63 et fig. 15]: as d'Auguste coupé en deux, Lyon, 10-3 av. J.-C.; fléau de balance à plateaux en bronze; *Sanctuaire de la Grange des Dîmes* [ment. p. 64-65 et fig. 19; ment. p. 67 et fig. 23]: sesterc de Caligula, Rome, 37-38; as d'Auguste, Nîmes, 20 av. J.-C.-14 apr. J.-C.; as d'Auguste, Lyon, 7-3 av. J.-C.; médaillon d'Hadrien; 31 monnaies ment. du I<sup>er</sup> siècle apr. J.-C. jusqu'au Moyen Âge; 6 monnaies ment. dont un sesterc d'Antonin le Pieux et un sesterc de Sévère Alexandre; *Sanctuaire du Cigognier* [ment. p. 72-73, fig. 40 et 41]: 5 monnaies ment. dont un antoninien de Victorin et un d'Aurélien; un as d'Antonin le Pieux pour Faustine I<sup>ère</sup> divinisée; un sesterc de Marc Aurèle pour Faustine II divinisée).

### Avenches (district de la Broye-Vully), Les Tourbières

5451-	Nécropole (2008.05). 2008. Trouvailles isolées, nécropole, recherche archéologique. AAS 92, 2009, p. 292-293 (fouilles; ment.); BPA 50, 2008, p. 265-267 (fouilles; ment.).	4	4
5451-	Nécropole (2007.05). 2007. Trouvailles isolées, nécropole, édifice funéraire, recherche archéologique. RHV 116, 2008, p. 301-304 (fouilles; ment.).	35	35
5451-	Moulin hydraulique (2007.06). 2007. Trouvailles isolées, moulin, recherche archéologique. RHV 116, 2008, p. 301-304 (fouilles).	105	105

### Avenches (district de la Broye-Vully), Sur Fourches

S. BÜNDGEN - P. BLANC - A. DUVAUCHELLE - S. FREY-KUPPER et al., Structures et mobilier de La Tène finale à Avenches-Sur Fourches. BPA 50, 2008, p. 39-176 (p. 144; 150; 153-155: catalogue de 15 monnaies celtiques et 2 monnaies impériales).

### Avenches (district de la Broye-Vully), Sur Fourches Est (2008.03)

5451-	tranchée 1, fossé st 1. 2008. Trouvaille isolée, nature du site indéterminée, recherche archéologique. Résumé: quinaire celtique du type VIROS (2 <sup>e</sup> -3 <sup>e</sup> quart du I <sup>er</sup> siècle av. J.-C.). BÜNDGEN - BLANC - DUVAUCHELLE - FREY-KUPPER et al., art. cit. (p. 155, n° 295 et p. 173, fig. 128); S. FREY-KUPPER, Viros - à propos d'un type monétaire celtique découvert à Avenches. BPA 50, 2008, p. 177-186; BPA 50, 2008, p. 260-262 et fig. 10 (fouilles; ment.).	1	1
5451-	parcelle 2749; carrés D 15-16. 2008. Bourse, tombe, recherche archéologique. Lot de 15 monnaies retrouvées sous forme de rouleau à proximité d'ossements appartenants à une sépulture : 14 deniers émis à Goslar sous le royaume tardif de Henri IV (1056-1084), futur Empereur du Saint-Empire romain germanique, dont huit deniers du type HATZ, Fund Burge I, p. 43-46, n° 61/14, et six deniers du type HATZ, op. cit., p. 46-47, n° 61/16 <sup>e</sup> ; un denier d'un type de classification difficile	15	15

(cf. LEIMUS, Fund Kose, p. 29, n° 880 ; proche des types HATZ, op. cit., p. 66, n<sup>os</sup> 62/2-3), attribuable à l'atelier de Goslar/Gittelde et, selon notre classification provisoire, émis soit sous les baillis impériaux et comtes de Katlenburg Thierry II et III (1056-1085-1106), soit sous l'antiroi Hermann de Salm (1081-1088) ou encore sous le roi Henri IV (1056-1084) (?).

BPA 50, 2008, p. 260-262 et fig. 11 (fouilles; ment.).



**Avenches, Sur Fourches, fouilles 2008.** Bourse appartenant à une tombe: 15 deniers émis à Goslar ou à Goslar/Gittelde à une période tardive du royaume de Henri IV roi (1056-1084), futur Empereur du Saint-Empire romain germanique, ou une peu plus tard. Photographie: Site et musée romain d'Avenches.

Avenches (district de la Broye-Vully), Route du Faubourg  
12-20 (parcelles 837, 840, 1719, 1725, 1746; carrés F 14-15)  
(2008.04)

5451-	2008. Trouvailles isolées, voirie, habitat, recherche archéologique. BPA 50, 2008, p. 262-265 (fouilles; ment.).	3	1	4
-------	---	---	---	---

Avenches (district de la Broye-Vully), En Pré-Vert. Mur  
d'enceinte (parcelles 9 et 10; carrés O 7-8) (2008.09)

5451-	2008. Trouvailles isolées, enceinte romaine, recherche archéologique. AAS 92, 2009, p. 292 (fouilles; ment.); BPA 50, 2008, p. 272-274 (fouilles).	2		2
-------	--	---	--	---

		A	MA	NZ	AO	Total
	Avenches (district de la Broye-Vully), En Pré-Vert, vers l'enceinte					
5451-	2008. Trouvaille isolée, colonie, prospection.	1				1
	Avenches (district de la Broye-Vully), Parcelle 2768					
5451-	2008. Trouvaille isolée, colonie, prospection.	1				1
	Avenches (district de la Broye-Vully), Parcelle 2779					
5451-	2008. Trouvailles isolées, colonie, ville, prospection.	2		1		3
	Avenches (district de la Broye-Vully), Parcelle 2780					
5451-	2008. Trouvaille isolée, colonie, prospection.	1				1
	Faug (district de la Broye-Vully), Pâquier aux Oies (parcelle 217) (2008.06)					
5458-	2008. Trouvailles isolées, voirie, habitat?, recherche archéologique. AAS 92, 2009, p. 298-299 (fouilles; ment.); BPA 50, 2008, p. 268-269 (fouilles; ment.).	4		1		5
	La Sarraz (district de Morges), Le Mormont					
5498-4	2008. Dons votifs, sanctuaire, recherche archéologique. E. DIETRICH – P. MÉNIEL – P. MOINAT – CL. NITU, Le site helvète du Mormont (canton de Vaud, Suisse). Résultats de la campagne de 2008. AAS 92, 2009, p. 247-251 (fouilles); BAMB 21, 2008, p. 59 (ment.).	4		2		6
5498-4	2007. Don votif, sanctuaire, recherche archéologique. Bulletin des musées lausannois 49, 2008, p. 8 (19 monnaies ment.); RHV 116, 2008, p. 309 (fouilles; ment.).	1				1
5498-4	2006. Dons votifs, sanctuaire en fosses, recherche archéologique. Bulletin des musées lausannois 49, 2008, p. 8 (19 monnaies ment.); RHV 116, 2008, p. 309 (fouilles; ment.); Bulletin des musées lausannois 48, 2007-2008, p. 12 (ill. d'un potin «à la grosse tête»).	21				22
	Vufflens-la-Ville (district du Gros-de-Vaud), Route cantonale					
5503-2	2007. Trouvailles isolées, établissement indéterminé, recherche archéologique. BAMB 21, 2008, p. 61 (ment.).			2		2
	Sainte-Croix (district du Gros-de-Vaud), Col des Etroits					
5568-	2008. Trouvailles isolées, établissement militaire, recherche archéologique. Résumé: as républicains coupés en deux. AAS 92, 2009, p. 310-312 (fouilles; ment.).	2				2
5568-	2006-2007. Trouvailles isolées, établissement militaire?, prospection. Rem.: complexe publié dans le Bulletin IFS ITMS IRMS 15, 2008, p. 41 avec un nombre incertain de monnaies maintenant corrigé. BAMB 21, 2008, p. 61 (ment.); RHV 116, 2008, p. 317 (fouilles; ment.).	3		8		12

		A	MA	NZ	AO	Total
	Sainte-Croix (district du Gros-de-Vaud), Gorges de Covattannes					
5568-	2008. Dons votifs, lieu de culte, recherche archéologique. AAS 92, 2009, p. 312 (fouilles; ment.); BAMB 21, 2008, p. 60 (ment.).	2				2
5568-	2007. Don votif, lieu de culte, recherche archéologique. Résumé: poids. BAMB 21, 2008, p. 60 (ment.).				1	1
	Lausanne (district de Lausanne), Vidy, Comité international Olympique					
5586-	2006. Trouvailles isolées, site sans caractère d'établissement, recherche archéologique. Résumé: monnaies fin IV <sup>e</sup> siècle. Rem.: complexe publié dans le Bulletin IFS ITMS IRMS 14, 2007, p. 45 et le Bulletin IFS ITMS IRMS 15, 2008, p. 41 avec un nombre erroné de monnaies maintenant corrigé. BAMB 21, 2008, p. 59 (ment.).	6				6
	Lausanne (district de Lausanne), la Cité H. CLÉMENT, La céramique gallo-romaine de la colline de la Cité à Lausanne. Témoignage sur l'évolution de la ville au Bas-Empire. AAS 91, 2008, p. 59-88 (sesterce de Trajan ment. p. 70).					
	Le Mont-sur-Lausanne (district de Lausanne), En Penau					
5587-	2008. Trouvaille isolée, nature du site indéterminée, découverte fortuite. BAMB 21, 2008, p. 60 (ment.).			1		1
	Moudon (district de la Broye-Vully), Lit de la Mérine					
5678-	2005. Trouvaille isolée, nature du site indéterminée, découverte fortuite. BAMB 21, 2008, p. 60 (ment.).			1		1
	Bassins (district de Nyon), La Dunanche					
5703-2	2007. Trouvailles isolées, atelier de faussaire, prospection. Résumé: 1 coin monétaire; 1 flan monétaire; 6 plombs fondus; 5 scories. BAMB 21, 2008, p. 61 (ment.).				13	13
	Nyon (district de Nyon), Ch. du Crozet/Rue de la Vy-Creuse (parcelles 354, 355, 1192)					
5724-	2007-2008. Trouvailles isolées, habitat, recherche archéologique. Résumé: une médaille. AAS 92, 2009, p. 304 (fouilles); BAMB 21, 2008, p. 60-61 (ment.).	3			1	4
	Nyon (district de Nyon), Promenade du Jura					
5724-	2008. Trouvailles isolées, établissement indéterminé, recherche archéologique. BAMB 21, 2008, p. 60 (ment.).	2				3
	Orbe (district du Jura-Nord Vaudois), Boscéaz					
5757-1.50	2000. Trouvailles isolées, villa rustica, recherche archéologique. BAMB 21, 2008, p. 60 (ment.).	1			1	2

A MA NZ AO Total

	Vevy (district de la Riviera-Pays-d'Enhaut), Collège de Sainte-Claire			
5890-2	1998. Trouvaille isolée, sanctuaire, recherche archéologique. BAMM 21, 2008, p. 60 (ment.).	1		1
	Yverdon-les-Bains (district du Jura-Nord vaudois), Rue des Philosophes			
5938-	2006-2007. Trouvailles isolées, habitat, nécropole, recherche archéologique. RHV 116, 2008, p. 320-323 (fouilles).			?
	Yverdon-les-Bains (district du Jura-Nord vaudois), Les Jardins-des-Philosophes			
5938-	2008. Trouvailles isolées, vicus, oppidum, recherche archéologique. AAS 92, 2009, p. 287-288 (fouilles; ment.); BAMM 21, 2008, p. 60 (ment.).	8		8
	Yverdon-les-Bains (district du Jura-Nord vaudois), Parc Piguet			
5938-	2008. Trouvailles isolées, établissement urbain, recherche archéologique. AAS 92, 2009, p. 288-289 (fouilles; ment.).	?		?
5938-2	2007. Trouvailles isolées, habitat, recherche archéologique. RHV 116, 2008, p. 323-324 (fouilles).	?		?

### Études générales

T. LUGINBÜHL, Sanctuaires et divinités en Helvétie occidentale. Éléments de réflexion sur la typologie et la localisation des lieux de culte gallo-romains. In: D. CASTELLA - M.-F. MEYLAN KRAUSE (éd.), Topographie sacrée et rituels. Le cas d'Aventicum, capitale des Helvètes. Actes du colloque international d'Avenches, 2-4 novembre 2006 (Antiqua 43), Bâle 2008, p. 229-245 (*Lousonna-Vidy, Fanum du «forum»* [ment. p. 230]: nombreuses monnaies du Haut et du Bas-Empire; *Yverdon-les-Bains, sanctuaire de l'Ouest* [ment. p. 232] et *sanctuaire thermal* [monnaies impériales ment. p. 232]; *Yvonand-Mordagne, sanctuaire domanial* [ment. p. 234]; *Orbe-Boscéaz, Mithraeum* [ment. p. 234]; *Ursins, sanctuaire* [ment. p. 235-236]: monnaies gauloises, républicaines et du Bas-Empire; *Bullet, Le Chasseron, sanctuaire* [ment. p. 236]: monnaies du règne d'Auguste au milieu du II<sup>e</sup> siècle; monnaies du Bas-Empire et une d'Héraclius; *Sainte-Croix, sources et grottes* [ment. p. 238]: plusieurs centaines de monnaies, dont une large majorité du Bas-Empire); A. GALLAY (éd.), Des Alpes au Léman. Images de la préhistoire [2<sup>e</sup> éd. rev. et corr.], Gollion 2008 (*Saint-Sulpice, sépulture à incinération* [ment. p. 278-279, fig. 284]: un potin; *Vevy, sépulture massaliote* [ment. p. 279]: une obole; *Lausanne-Vidy, sépulture féminine* [ment. p. 279]: une monnaie en argent; *Villeneuve* [ment. p. 283 et ill. p. 286, fig. 298]: 3 monnaies celtiques en argent glissées dans une fente du bois de la statue).

## Valais

### Bourg-St-Pierre (district d'Entremont), Grand-Saint-Bernard, Plan de Jupiter

A. GEISER, Les monnaies gauloises recueillies au Plan-de-Jupiter: des dépôts laténiens tardifs? In: E. M. VESAN (éd.), Une voie à travers l'Europe: séminaire de clôture 11-12 avril 2008. Fort de Bard (Vallée d'Aoste), Aoste 2008, p. 109-117; L. OTTOZ, I ritrovamenti numismatici delle campagne di scavo 2000-2007. In: VESAN (éd.), op. cit., p. 51-68 (catalogue de 86 monnaies se répartissant comme suit:

*monnaies celtiques*: 4 potins séquanes; 2 oboles véragres; 1 obole ind. du II<sup>e</sup>-I<sup>er</sup> siècle av. J.-C.

*Monnaies républicaines*: 1 as du II<sup>e</sup> siècle av. J.-C.; 1 denier de L. Iulius Bursius (85 av. J.-C.).

*Monnaies impériales*: Auguste (7 ex.); Auguste ou Tibère (2 ex.); Tibère (2 ex.); Caligula (3 ex.); Caligula ou Claude (1 ex.); Claude (1 ex.); période julio-claudienne (1 ex.); Vespasien (1 ex.); Domitien (2 ex.); Trajan (1 ex.); Hadrien (2 ex.); Antonin le Pieux (2 ex.); Faustine II (1 ex.); 1 as ind. du I<sup>er</sup>-II<sup>e</sup> siècle; Septime Sévère (1 ex.); Sévère Alexandre (3 ex.); Maximin le Thrace (1 ex.); 9 as ou dupondi du I<sup>er</sup>-III<sup>e</sup> siècle; Gallien (2 ex.); Salonine (1 ex.); Postume (1 ex.); Claude le Gothique (1 ex. + 1?); Claude le Gothique divinisé (3 ex.); 6 antoniniens entre 260 et 275; Probus (1 ex.); Dioclétien (1 ex.); Constantin le Grand César (1 ex.); Constantin le Grand (2 ex.); Crispus César (1 ex.); Constantin le Grand ou ses fils (1 ex.); Constant ou Constance II (1 ex.); Constance II (1 ex.); 3 ex. ind. du IV<sup>e</sup>-V<sup>e</sup> siècle; 1 bronze ind.

*Monnaies médiévales et modernes*: 1 denier des Flandres (XII<sup>e</sup> siècle); 1 denier de Mayence (XII<sup>e</sup> siècle); 2 monnaies savoyardes (XVI<sup>e</sup>-XVIII<sup>e</sup> siècle); Victor Amédée II (1 ex.); Louis XIV? (1 ex.); 1 monnaie ind.

*Médaille religieuse*: 1 ex. du XVIII<sup>e</sup>-XIX<sup>e</sup> siècle).

### Bourg-St-Pierre (district d'Entremont), Bourg-Saint-Pierre, Grand-Saint-Bernard

F. WIBLÉ, Les monnaies d'époque romaine du Grand Saint-Bernard: un aperçu. In: VESAN (éd.), op. cit., p. 119-123 (liste de 1368 monnaies d'Auguste au IV<sup>e</sup> siècle; 777 monnaies grecques, gauloises et préimpériales ment.).

### Ayent (district d'Hérens), Argnou, Les Frisses, chantier Délitroz

6082-	2008. Trouvailles isolées, nécropole, recherche archéologique. Résumé: monnaies probablement romaines. AAS 92, 2009, p. 293 (fouilles).	2	2
-------	---	---	---

### Leytron (district de Martigny), immeubles Le Régent

6135-2	2007. Dons votifs?, sanctuaire?, recherche archéologique. Vallesia 63, 2008, p. 388-389 (fouilles; ment.).	24	24
--------	---	----	----

A MA NZ AO Total

	Martigny (district de Martigny), Coin de la Ville, chantier Campos				
6136-	2007. Trouvailles isolées, lieu de culte?, recherche archéologique. Résumé: 5 monnaies du I <sup>er</sup> siècle (dont 2 fractions [demi et quart]) et 1 de la première moitié du II <sup>e</sup> siècle. Rem.: complexe publié dans le Bulletin IFS ITMS IRMS 15, 2008, p. 43 avec un nombre erroné de monnaies maintenant corrigé. Vallesia 63, 2008, p. 396-397 (fouilles; ment.).	6			6
	Martigny (district de Martigny), En l'Oche, chantier de l'immeuble «Barcelona», parcelle n <sup>o</sup> 957				
6136-	2007. Trouvailles isolées, habitat, recherche archéologique. Résumé: monnaies de Claude (1 ex.), Domitien (?) (1 ex.), Marc Aurèle ou Commode (1 ex.); 1 ex. du IV <sup>e</sup> siècle; Sion, Évêché (1 ex.); 5 centimes (1 ex.). Vallesia 63, 2008, p. 389-395 (fouilles; ment.).	4	1	1	6
	Martigny (district de Martigny), La Délèze, chantier Délèze 07 (insula 5), parcelle n <sup>o</sup> 737				
6136-	2007. Trouvailles isolées, habitat, recherche archéologique. Résumé: monnaies du IV <sup>e</sup> siècle. Vallesia 63, 2008, p. 398-399 (fouilles).	2			2
	Martigny (district de Martigny), rue du Forum, immeubles Les Fleurettes				
6136-	2008. Trouvaille isolée, sanctuaire?, recherche archéologique. AAS 92, 2009, p. 302-303 (fouilles).	1			1
	Martigny (district de Martigny), Étude générale				
	F. WIBLÉ, Martigny-la-Romaine, Fondation Pierre Gianadda (éd.), Martigny 2008 (obole athénienne [V <sup>e</sup> siècle av. J.-C.] [ment. et ill. p. 19]; carte de répartition des lieux de frappe des monnaies gauloises découvertes au sommet du <i>Grand Saint-Bernard</i> [p. 20]; sesterce de Claude trouvé dans une tombe de la nécropole de l'amphithéâtre [ill. p. 28]; monnaies ment. p. 37 et 40; «trésor» de la Délèze [3 monnaies ment. p. 41]; deux monnaies, dont une du peuple des Lingons, trouvées dans l' <i>amphithéâtre</i> [ment. p. 43]; 61 monnaies [frappées entre 22 et 43 apr. J.-C.] trouvées dans les <i>tombes</i> au pied du Mont-Ravoire [ment. p. 43 et 195]; <i>bourse</i> de 18 antoniniens de la fin du III <sup>e</sup> siècle découverte dans un petit hypocauste [ment. p. 48]; <i>temple indigène</i> : plan de répartition des monnaies gauloises [p. 62], où plus de 120 monnaies gauloises ont été retrouvées [ment. p. 62-63 avec ill.]; plan de répartition des monnaies du IV <sup>e</sup> siècle [p. 77]; monnaies ment. p. 78; tableau récapitulatif des monnaies découvertes dans l'aire sacrée du sanctuaire [p. 81]; pourcentages relatifs des monnaies d'époque romaine du sanctuaire indigène et de l'habitat [p. 82]; <i>trésor</i> de 19 aurei découvert dans l'aile nord-est du forum [ment. p. 42; ill. du journal des fouilles p. 98-100; ill. p. 246] frappée entre 59 et 79 apr. J.-C.; monnaie du milieu du IV <sup>e</sup> siècle déposée dans un gobelet [chantier «Minerva» ment. p. 123 et ill. p. 229]; <i>mithraeum</i> [monnaies ment. p. 146, p. 156-158 avec cartes de répartition]; <i>fanum I</i> [ment. p. 181; ill. p. 183 et 228]; 2742 monnaies, dont une dizaine gauloise de type véragre, 16 as [ou fragments] républicains, 1855 monnaies du Haut-Empire [dont 1330 sont des fractions], 861 monnaies du				



	Bas-Empire; <i>nécropole de l'amphithéâtre</i> [monnaies ment. p. 199; ill. p. 200; ment. p. 204]; nombreuses illustrations de monnaies [p. 216, 223, 225, 227, 231-233, 235, 237, 240, 249, 255-256, 262]).		
6140-	Saillon (district de Martigny), St-Laurent, les Proz 2008. Trouvailles isolées, villa rustica, recherche archéologique. Résumé: une monnaie de Valentinien. AAS 92, 2009, p. 309 (fouilles; ment.).	3	3
6215-	Massongex (district de Saint-Maurice), La Loénaz C 2008. Trouvailles isolées, trouvaille d'ensemble, agglomération romaine, recherche archéologique. Résumé: 39 monnaies probablement romaines; trouvaille d'ensemble de 5 antoniniens collés les uns aux autres: 1 ex. de Philippe l'Arabe, 1 ex. de Trajan Dèce et 1 ex. de Gallien (règne conjoint) visibles, les 2 derniers ex. pas encore séparés. A. BESSE, Le trésor d'antoniniens de Massongex (VS), une étonnante découverte. <i>Revue historique du Mandement de Bex</i> 42, 2009, p. 53-54 (fouilles; ment.); AAS 92, 2009, p. 303 (fouilles).	44	44
6215-	Massongex (district de Saint-Maurice), La Loénaz B 2007. Trouvailles isolées, agglomération, recherche archéologique. Résumé: monnaies probablement romaines. AAS 91, 2008, p. 202 (fouilles); Vallesia 63, 2008, p. 399-400 (fouilles).	4	4
6266-	Sion (district de Sion), Institut «Don Bosco» 2008. Trouvailles isolées, nécropole hallstattienne et voie romaine, recherche archéologique. Résumé: monnaies romaines. AAS 92, 2009, p. 286 (fouilles).	2	2
6266-3.1	Sion (district de Sion), Passage de la Matze 1998. Dons funéraires, nécropole, recherche archéologique. Résumé: un lot de monnaies gauloises, notamment de type véragre, contenu vraisemblablement dans une bourse en cuir. A. GALLAY (éd.), <i>Des Alpes au Léman. Images de la préhistoire</i> [2 <sup>e</sup> éd. rev. et corr.], Gollion 2008 (ment. p. 279).	30	30
6298-	Visperterminen (Bezirk Visp), Oberstalden, maison Furrer 2007. Einzelfunde, Fundstelle mit Siedlungscharakter, archäologische Untersuchung. Regest: Münzen wohl römisch. JbAS 91, 2008, S. 211 (zur Ausgrabung); Vallesia 63, 2008, S. 417-418 (zur Ausgrabung).	8	8
	Études générales A. GALLAY (éd.), <i>Des Alpes au Léman. Images de la préhistoire</i> [2 <sup>e</sup> éd. rev. et corr.], Gollion 2008 ( <i>Port-Valais</i> [p. 319, fig. 353]: monnaie en or à la légende KASILOS attribuée aux Ubères du Haut-Valais; <i>Sion, Passage de la Matze</i> [p. 319, fig. 354]: 5 monnaies véragres).		

A MA NZ AO Total

**Neuchâtel**

Aucune trouvaille annoncée pour 2008.

	<b>Bevaix (district de Boudry), Les Chenevières (Sondages A5)</b>				
6402-2.1	1994-1997. Trouvailles isolées, établissement rural, recherche archéologique. A. LEDUCQ - M. RORDORF DUVAUX - A. TRÉHOUX, Bevaix/Le Bataillard: occupations terrestres en bordure de marais (Plateau de Bevaix 3) (Archéologie neuchâteloise 41), Hauterive 2008 (monnaies ment. p. 179).	5	1		6
	<b>Bevaix (district de Boudry), Au Bataillard</b>				
6402-9.1	1997. Trouvailles isolées, fossé empierré gallo-romain avec céramique, recherche archéologique. LEDUCQ - RORDORF DUVAUX - TRÉHOUX, op. cit. (monnaies ment. p. 176, 179-180 [fig. 132], 182-183, 222, 236 [fig. 184]).	3			3
	<b>Neuchâtel (district de Neuchâtel), Caves du Palais</b>				
6458-	2007. Trouvaille isolée, ville, découverte fortuite. I. LIGGI ASPERONI - G. PERRET, Cabinet de numismatique. BMVN 2007, 2008, p. 98-122 (ment. p. 120).			1	1

**Genève**

	<b>Bardonnex, Compesières, Église Saint-Sylvestre</b>					
6605-2	2006. Trouvailles isolées, église, recherche archéologique. M. CAMPAGNOLO, Trouvailles monétaires dans le canton de Genève en 2006 et 2007. Genava 56, 2008, p. 107-112 (Tableau III, p. 111; fig. 3 et 4).	1	11	4	16	
	<b>Genève, Temple de St-Gervais</b>					
	B. PRIVATI, Saint-Gervais (GE): un lieu de culte, un quartier. AS 31/1, 2008, p. 2-13 (fouilles; monnaies ment. p. 10).					
	<b>Genève, Cathédrale Saint-Pierre</b>					
	A. GALLAY (éd.), Des Alpes au Léman. Images de la préhistoire [2 <sup>e</sup> éd. rev. et corr.], Gollion 2008 (p. 319, fig. 355: monnaie en argent au «cavalier» attribuée aux Allobroges).					
6621-3.63	2006-2007. Trouvailles isolées, église, recherche archéologique. CAMPAGNOLO, art. cit. (Tableau I, p. 110; fig. 1 et 2).	6		2	8	
	<b>Genève, rue des Étuves 3-5</b>					
6621-19	2003 (communication 2007). Trouvailles isolées, habitat, recherche archéologique. Résumé: petit blanc de Charles I <sup>er</sup> de Savoie (1482-1485); 2 quarts de la République de Genève (1650); 3 sols de la révolution genevoise (1798); jeton de compte médiéval. CAMPAGNOLO, art. cit. (ment.).		1	2	1	4

		A	MA	NZ	AO	Total
	<b>Meinier, Château de Rouelbeau</b>					
6629-2	2008. Trouvailles isolées, château, recherche archéologique. AAS 92, 2009, p. 327 (fouilles; ment.).	2		1		3
6629-2	2007. Trouvailles isolées, château, recherche archéologique. CAMPAGNOLO, art. cit. (ment.); J. TERRIER, Découvertes archéologiques dans le canton de Genève en 2006 et 2007. Genava 56, 2008, p. 85-106 (fouilles).			3		3
	<b>Satigny, Créderly</b>					
6638-5	2006. Trouvaille isolée, établissement indéterminé, recherche archéologique. M. BESSE - C. ANDREY - C. VON TOBEL, Das Endneolithikum in Satigny-Créderly: eine Landsiedlung zur Zeit der Seeufersiedlungen. AS 32/2, 2009, p. 18-24 (fouilles); CAMPAGNOLO, art. cit. (ment.); M. BESSE - C. ANDREY - C. VON TOBEL, Des occupations du néolithique final. Le site de Créderly à Satigny (Genève). Genava 56, 2008, p. 113-119 (fouilles).	1				1
	<b>Vandoeuvres, Temple</b>					
6642-	2008. Trouvailles isolées, villa rustica, recherche archéologique. AAS 92, 2009, p. 314 (fouilles; ment.).	14	1	5		20
	<b>Vandoeuvres, Place</b>					
6642-1	2006-2007. Dons funéraires, église, recherche archéologique. Résumé: Rome, République: 1 ex. frappé à Vienne (36 av. J.-C.). Rome, Empire: 2 Domitien (81-96); 1 Trajan pour Marciane (115-117); 1 Hadrien (128-134); 1 Antonin le Pieux (138-161); 1 Commode (180-193); 2 ind. du I <sup>er</sup> -II <sup>e</sup> siècle; 1 Gallien pour Salonine (253-268); 1 Gallien (260-268); 3 ind. du III <sup>e</sup> siècle; 1 Constantin le Grand (324); 1 Constantin le Grand pour Constantin II César (330-335); 1 ind. (335-351); 2 Constance II (353-360). Genève, République: 1 ex. (1730). Genève, République et Canton: 1 ex. (1825). CAMPAGNOLO, art. cit. (Tableau II, p. 110); TERRIER, art. cit. (fouilles).	22		2		24
	<b>Versoix, Mariamont</b>					
6644-1	2008. Trouvaille isolée, retranchement médiéval, recherche archéologique. Résumé: denier de l'évêché de Genève. AAS 92, 2009, p. 337 (fouilles; ment.).			1		1

## Jura

	<b>Courrendlin (district de Delémont), lieu-dit indéterminé</b>					
6708-	Année de la découverte indéterminée. Trouvaille isolée, mur d'une maison, chantier indéterminé. Résumé: doublon espagnol. I. HESS, Münzen aus dem Turmknopf von Reiden. In: A. COLOMBI, Geld in seiner Hand: Eine Publikation der Numismatischen Vereinigung Innerschweiz und des Klosters Engelberg, Norderstedt 2008, p. 279-282 (ment. p. 279).			1		1

A MA NZ AO Total

6708-2	<p>Courrendlin (district de Delémont), Vers la Vieille Eglise</p> <p>2008. Trouvailles isolées, voie romaine bordée de structures artisanales, pas de traces d'établissement, recherche archéologique.</p> <p>Résumé: as de Trajan (5 ex.), d'Hadrien (1 ex.), d'Antonin le Pieux (1 ex.), d'Antonin le Pieux pour Faustine I<sup>ère</sup> divinisée (1 ex.), 1 dupondius et 1 sesterce d'Antonin le Pieux; as de Marc Aurèle ou Commode (1 ex.); antoniniens de Gallien (3 ex.), de Claude le Gothique (7 ex.), de Claude le Gothique divinisé (3 ex. dont 2 imitations), de Quintille (1 ex.), de Tétricus I<sup>er</sup> pour Tétricus II César (1 imitation), d'Aurélien (2 ex.), de Tacite (1 ex.), de Probus (1 ex.); aes de Maximien Hercule pour Constance Chlore César (1 ex.), de Constance II ou Constant (3 ex.), des fils de Constantin le Grand (5 ex.); 6 monnaies indéterminées (1 ex. I<sup>er</sup>-II<sup>e</sup> siècle; 2 ex. 260-275; 2 ex. 260-IV<sup>e</sup> siècle; 1 ex. IV<sup>e</sup> siècle).</p> <p>AAS 92, 2009, p. 296-297 (fouilles; ment.).</p>	45			45	
6710-2.1	<p>Courtételle (district de Delémont), Tivila</p> <p>1996. Trouvailles isolées, hameau ou village - route, recherche archéologique, prospection.</p> <p>M. GUÉLAT - CH. BROMBACHER - CL. OLIVE - L. WICK, Develier-Courtételle, un habitat rural mérovingien. 4. Environnement et exploitation du terroir (CAJ 16), Porrentruy 2008 (fouilles).</p>	4	1	1	6	
	<p>Alle (district de Porrentruy), Noir Bois</p> <p>Résumé: le total des trouvailles monétaires de Noir Bois s'élève à 57, dont 56 antiques et 1 sol de Louis XVI: 3 monnaies celtiques (2 TVRONOS-CANTORIX; 1 potin TOC); monnaies du I<sup>er</sup> siècle au IV<sup>e</sup> siècle; imitations dont une de Magnence.</p>					
6771-1	<p>1993. Nature de la trouvaille indéterminée, chaussée et relais romains, recherche archéologique.</p>	23		1	27	
6771-1	<p>1993. Trouvailles isolées, chaussée et relais romains, recherche archéologique.</p>	3			3	
6771-1	<p>1992. Trouvailles isolées, chaussée et relais romains, recherche archéologique.</p> <p>C. MASSEREY, Un habitat de La Tène ancienne à Alle, Noir Bois (Jura, Suisse) (CAJ 11), Porrentruy 2008 (fouilles; ment. p. 24).</p>	2			9	
6782-6	<p>Cornol (district de Porrentruy), Restaurant Lion d'Or</p> <p>2007 (communication 2008). Trouvailles isolées, ancienne faïencerie, recherche archéologique.</p> <p>Résumé: liard de Louis XV; Fribourg, Ville, demi-batz (1788); Berne, Ville, 2 demi-batz (1794 et 1798); Suisse, Confédération, 20 centimes (1883); médaille commémorative de la Société de tir de Porrentruy (1842).</p>			5	1	6
6800-9	<p>Porrentruy (district de Porrentruy), La Perche</p> <p>2008. Trouvailles isolées, villa rustica, recherche archéologique.</p> <p>Résumé: dupondius d'Auguste, Nîmes, coupé en 4; as de Tibère pour Auguste divinisé; as ind. du I<sup>er</sup>-II<sup>e</sup> siècle; antoninien de Gallien (règne seul).</p> <p>Rem.: monnaies à l'intérieur et à l'extérieur de la <i>pars rustica</i>.</p> <p>AAS 92, 2009, p. 305-306 (fouilles; ment.).</p>	4			4	

## Fürstentum Liechtenstein

8003-	<p>Balzers, Schloss Gutenberg</p> <p>2008. Einzelfunde, Fundstelle mit Siedlungscharakter, Friedhof, archäologische Untersuchung.</p> <p>Regest: Rom, Kaiserreich, Gallienus (253–268) für Salonina, Antoninian; Constantinus I. (306–337) oder Söhne, Aes 4, 336–340 (Typ GLORIA EXERCITVS, 1 Standarte); Constantius II. (337–361), Aes 4 (Typ VICTORIAE DD AVGGQ NN) und Aes 2 (Typ FEL TEMP REPARATIO, Reitersturz; 2 Ex.).</p> <p>Konstanz, Bistum, Pfennig 1250–1270 (CC S. 53, Nr. 25).</p> <p>Bem.: In den Schichten, ohne Zuweisung an Grab oder Gebäude.</p>	5	1	6
-------	--	---	---	---



**Balzers FL, Schloss Gutenberg.** Bistum Konstanz, Pfennig 1250–1270. Brustbild mit Mitra zwischen zwei Säulen, die durch einen Bogen verbunden sind. Silber, 0.45g, Dm. 19mm (FK 1199). Foto: Landesarchäologie FL.

**Arbeiten über grössere Gebiete – Études générales – Studi generali**

H. AMREIN – A. BRUMANN CULLEN, Römische Goldschätze – vergraben und wiederentdeckt. Eine Ausstellung im Schweizerischen Landesmuseum, Zürich, Zürich 2008.

A. BURKHARDT, Keltische Münzen der Schweiz. Monnaies celtiques en Suisse. Monete celtiche in Svizzera. HA 37/Heft 155/156, 2008.

TH. HUFSCHEIDT, Die Heiligtümer von Augusta Raurica. Überlegungen zur Topographie und Interpretation. In: D. CASTELLA – M.-F. MEYLAN KRAUSE (Hrsg.), Topographie sacrée et rituels. Le cas d'Aventicum, capitale des Helvètes. Actes du colloque international d'Avenches, 2–4 novembre 2006 (Antiqua 43), Basel 2008, S. 137–153 (Münzfunde erw.).

S. MARTIN-KILCHER – H. AMREIN – B. HORISBERGER, Der römische Goldschmuck aus Lunnern (ZH): Ein Hortfund des 3. Jahrhunderts und seine Geschichte (Collectio archaeologica 6), Zürich 2008 (Vergleichsfunde aus der Schweiz erw. S. 330 Nr. 30–33).

J. WILD, Von Sesterzen, Solidi und Subaerati: Markus Peter über das Geld der Regio Basiliensis in römischer Zeit. Numis-Post & HMZ 41/9, 2008, S. 69–72 (Zusammenfassung eines Vortrages vor dem Circulus Numismaticus Basiliensis).

B. ZÄCH, Fünf Jahre «Arbeitskreis Münzhortfunde» – Eine Zwischenbilanz und ein Ausblick. SM 58, 2008, S. 24–26.

**Downloads 2007 im Internet zu Schweizer Fundmünzen**

R. C. ACKERMANN, Inventar der Fundmünzen der Schweiz – Inventaire des trouvailles monétaires suisses. Jahresbericht SAGW 2008, Bern 2009, S. 256–260 (als PDF auf [www.fundmuenzen.ch](http://www.fundmuenzen.ch)).

L. BERTOLACCINI – B. ZÄCH, Der «Letzi-Münzfund» von Näfels (gefunden 1828): Ein Siedlungsfund, kein Schatzfund.

JbHVG 88, 2008, S. 111–145 (als PDF auf [www.fundmuenzen.ch](http://www.fundmuenzen.ch)).

Bulletin IFS ITMS IRMS 15, 2008 (als PDF auf [www.fundmuenzen.ch](http://www.fundmuenzen.ch)).

J. DIAZ TABERNERO, Zwischen Bern, Luzern, Zürich und Basel:

Münzen aus Aargauer Kirchen. SNR 87, 2008,

S. 147–191 (als PDF auf [www.fundmuenzen.ch](http://www.fundmuenzen.ch)).

J. DIAZ TABERNERO – R. C. ACKERMANN – M. NICK, Münzen und Münzfunde aus dem Land Glarus.

JbHVG 88, 2008, S. 9–109 (als PDF auf [www.fundmuenzen.ch](http://www.fundmuenzen.ch)).

Mittelalter – Moyen Age – Medioevo – Temp medieval, Zeitschrift des Schweizerischen Burgenvereins (Hefte ab 1996 als PDF auf [www.burgenverein.ch](http://www.burgenverein.ch)).

B. ZÄCH, Publikationen zur Schweizer und Liechtensteiner Numismatik 2007. SM 58, 2008, S. 103–107 (als PDF auf [www.numisuisse.ch](http://www.numisuisse.ch)).

# Indices

## Index

### Indice analitico

#### *Gemeinden*

#### *communes*

#### *communi*

Alle	59	Klingnau	45
Allmendigen	14	Kölliken	45
Alpnach	19	La Sarraz	51
Augst	36, 37	Langenthal	13
Auw	44	Lausanne	52
Avenches	48, 49, 50, 51	Le Glèbe	30
Ayent	54	Le Mont-sur-Lausanne	52
Baar	25	Lengnau (AG)	45
Bad Zurzach	46	Lenk	14
Baden	40, 41	Lenzburg	44
Ballens	48	Leytron	54
Balzers	60	Linthal	21
Bardonnex	57	Lully (FR)	28
Basel	34, 35, 36	Lungern	19
Bassins	52	Luzern	16
Bedretto	46	Marthalen	12
Benken (SG)	38	Martigny	55
Bern	14	Massongex	56
Beromünster	17	Matt	21
Betschwanden	20	Meinier	58
Bevaix	57	Mels	37
Biel (BE)	14	Mitlödi	21
Bière	48	Mollis	21, 22
Bilten	20	Morens (FR)	29
Bioggio	47	Moudon	52
Bivio	39	Moutier	14
Bourg-St-Pierre	54	Murten	30, 31, 32
Bremgarten (AG)	41	MuttENZ	36
Bulle	29	Näfels	23
Büsserach	33	Netstal	23
Cademario	47	Neuchâtel	57
Cornol	59	Neuheim	26
Courrendlin	58, 59	Niederbipp	15
Courtételle	59	Niederurnen	24
Disentis/Mustér	40	Nyon	52
Engi	20	Oberägeri	26
Ennenda	20	Oberlunkhofen	42
Ennetbaden	41	Oberriet (SG)	37
Eschenz	46	Oberurnen	24
Faug	51	Obfelden	11, 12
Fétigny	28	Obstalden	24
Filzbach	20	Oensingen	33
Fischbach	17	Oeschgen	43
Flumenthal	33	Orbe	52
Fribourg	29	Orsonnens	29
Frick	43	Ossingen	12
Galgenen	18	Pfäfers	38
Galmiz	30	Pfyn	46
Genève	57	Porrentruy	59
Giswil	19	Quinto	46
Glarus	20, 21	Rapperswil-Jona	38
Gränichen	40	Reiden	18
Gretzenbach	33	Rheinau	12
Häggligen	41	Rheinfelden	45
Hettlingen	12	Risch	26
Hitzkirch	16	Rodersdorf	33
Hünenberg	26	Roveredo (GR)	40
Kaiseraugst	44, 45	Rüfenach	42
		Ruswil	17
		Saanen	14
		Sachsels	19
		Saillon	56
		Sainte-Croix	51, 52

Sarmenstorf	42	Vallon	29
Satigny	58	Vandocuvres	58
Schöftland	43	Versoix	58
Schongau	16	Vevey	53
Schötz	18	Visperterminen	56
Schwanden (GL)	24, 25	Vufflens-la-Ville	51
Seengen	44	Wahlern	15
Sévaz	29	Walchwil	27
Sion	56	Wauwil	18
Solothurn	33	Weesen	38
Staufen	44	Windisch	42, 43
Steckborn	46	Worb	14
Steffisburg	15	Yverdon-les-Bains	53
Sursee	17	Zäziwil	14
Therwil	36	Zug	27, 28
Thun	15	Zürich	12, 13
Tremona	48	Zuzgen	45
Udligenswil	16		
Unterägeri	27		

**Schatzfunde/Börsen/Depots**  
*trésors/bourses/dépôts*  
*tesori/borse/depositi*

A	12, 15, 26, 34, 37, 38, 41, 47, 56
MA/NZ	11, 18, 19, 23, 25, 26, 28, 30, 34, 41, 44, 48, 49

**Grabfunde**  
*dons funéraires*  
*ritrovamenti in tomba*

A	12, 13, 28, 29, 48, 49, 53, 54, 56, 58
MA/NZ	25, 26, 27, 41, 43, 44, 46, 49, 58

**Antike Heiligtümer**  
*sanctuaires*  
*santuari*

12, 51, 52, 53, 54, 55
------------------------

**Kirchensfunde**  
*trouvailles d'église*  
*ritrovamenti da chiese*

14, 17, 18, 20, 25, 26, 27, 28, 29, 34, 40, 41, 42, 43, 44, 45, 46, 47, 57, 58
--



## Inhaltsverzeichnis

Zur Benutzung	1
Abkürzungen und Sigel	5
Institutionen	7
Neufunde und Bibliographie 2008	11
Indices	62
Gemeinden	62
Schatzfunde/Börsen/Depots	63
Grabfunde	63
Antike Heiligtümer	63
Kirchenfunde	63

## Table des matières

Mode d'utilisation	3
Abréviations et sigles	5
Institutions	7
Trouvailles et bibliographie 2008	11
Index	62
communes	62
trésors/bourses/dépôts	63
dons funéraires	63
sanctuaires	63
trouvailles d'église	63

## Indice

Abbreviazioni et sigli	5
Istituzioni	7
Ritrovamenti e bibliografia 2008	11
Indice analitico	62
communi	62
tesori/borse/depositi	63
ritrovamenti in tomba	63
santuari	63
ritrovamenti da chiese	63

## Publikationen

*Reihe Inventar der Fundmünzen der Schweiz*  
*Série Inventaire des trouvailles monétaires suisses*  
*Serie Inventario dei ritrovamenti monetali svizzeri*

### Erschienen – déjà parus – pubblicati:

- 1 Ausgewählte Münzfunde. Kirchenfunde: Eine Übersicht.  
Choix de trouvailles monétaires. Trouvailles d'églises: aperçu.  
Scelta di ritrovamenti monetali. Ritrovamenti da chiese,  
Lausanne 1993; 252 S., 30 Taf. SFr. 89.–
- 2 S. DOSWALD – PH. DELLA CASA, Kanton Zug,  
Lausanne 1994; 234 S., 22 Taf. SFr. 89.–
- 3 M. PETER, Augusta Raurica I: Augst 1949–1972,  
Lausanne 1996; 615 S., 29 Taf. SFr. 129.–
- 4 M. PETER, Augusta Raurica II: Kaiseraugst 1949–1972,  
Lausanne 1996; 282 S., 5 Taf. SFr. 99.–
- 5 A. COLE – F. WIBLÉ, Martigny (VS), le mithræum,  
Lausanne 1999; 288 p., 17 pl.; avec un CD-ROM SFr. 119.–
- 6 B. ZÄCH, Kanton St. Gallen I: Mittelalterliche und neuzeitliche Münzfunde,  
Bern 2001; 368 S., 29 Taf.; mit einer CD-ROM SFr. 109.–
- 7 J. DIAZ TABERNERO, Ein Hortfund der Zeit um 1843 aus Sursee (LU),  
Bern 2003; 56 S., 6 Taf.; dazu Materialien auf [www.fundmuenzen.ch](http://www.fundmuenzen.ch) SFr. 28.–
- 8 J. DIAZ TABERNERO – D. SCHMUTZ, Goldgulden, Dicken, Batzen  
und Kreuzer: Der Fund von Neunkirch (SH), verborgen um 1500,  
Bern 2005; 72 S., 17 Taf.; mit einer CD-ROM SFr. 37.–
- 9 S. DOSWALD, Kanton Zug II,  
Bern 2009; 340 S., 38 Taf.; dazu Materialien auf [www.fundmuenzen.ch](http://www.fundmuenzen.ch) SFr. 109.–

### *Bulletin IFS ITMS IRMS*

- Das Bulletin IFS ITMS IRMS erscheint jährlich seit 1994. SFr. 10.–
- Bulletin IFS ITMS IRMS 2, 1995, Supplément: usure et corrosion, tables de  
références pour la détermination de trouvailles monétaires. Abnutzung und  
Korrosion, Bestimmungstabellen zur Bearbeitung von Fundmünzen; 25 S., 7 Taf. SFr. 15.–

### *ANNO DOMINI – Münzen*

- T. BOSCHETTI-MARADI – J. DIAZ TABERNERO, ANNO DOMINI – Münzen.  
Mit Bluff und Halbwissen durch die Jahrhunderte. Das Spiel zum 10-jährigen  
Jubiläum des Inventars der Fundmünzen der Schweiz, Kartenspiel mit  
336 Karten (Spielidee: U. Hostettler), Abacusspiele 2002. SFr. 18.50