

BULLETIN IFS ITMS IRMS

- 11 -

2004

Die Redaktion dankt folgenden Personen, die bei der Zusammenstellung dieses Bulletins mitgeholfen haben:

H. ACHERMANN (Nidwalden), A.-F. AUBERSON (Fribourg), M. CAMPAGNOLO (Genève), H. DOPPLER (Aargau), S. DOSWALD (Zug), P. ELSIG (Valais), S. FREY-KUPPER (Bern; Solothurn; Avenches), J. FUCHS (Aargau), A. GEISER (Vaud), J. GOLL (Müstair), G. HELMIG (Basel-Stadt), P. Inderbitzin (Schwyz), H. LAUPPER (Glarus), I. LIGGI (Avenches), J. MANSER (Luzern), U. MAYR (Liechtenstein), H. MIÉVILLE (Neuchâtel), J. OBRECHT (Nidwalden), P. OMACHEN (Obwalden), G. PERRET (Neuchâtel), M. PETER (Augst; Kaiseraugst), N. QUADRI (Ticino), J. RAGETH (Graubünden), P. ROUBIK (Uri), F. SCHIFFERDECKER (Jura), M. P. SCHINDLER (St. Gallen), C. SPIESS (Basel-Landschaft), M. TRACHSEL (Ticino), U. WERZ (Zürich), F. WIBLÉ (Valais), D. WILDISEN (Luzern), K. WYPRÄCHTIGER (Schaffhausen), B. ZÄCH (St. Gallen).

Inventar der Fundmünzen der Schweiz

Inventaire des trouvailles monétaires suisses

Inventario dei ritrovamenti monetali svizzeri

Aarberggasse 30

Postfach 6855

CH - 3001 Bern

Tel. (41) 31 311 34 24 - Fax (41) 31 311 34 25

E-mail: itms@bluewin.ch

Homepage: www.sagw.ch

> Unternehmen und Kommissionen

> Inventar der Fundmünzen der Schweiz

Ein Unternehmen der Schweizerischen Akademie der Geistes- und Sozialwissenschaften

ISSN 1024-1663

Preis: SFr. 10.-

Kartengrundlagen: Generalisierte Gemeindegrenzen der Schweiz © BFS GEOSTAT/L+T

© Inventar der Fundmünzen der Schweiz (IFS)

Alle Rechte für alle Länder vorbehalten.

Gestaltung: Mirjam T. Jenny; Karten: Tünde Boschetti-Maradi.

Druck: Schwabe AG, Muttenz 2004.

Deckblatt: Création KA, Chavannes-près-Renens.

Publiziert mit Unterstützung der Schweizerischen Numismatischen Gesellschaft (SNG).

Zur Benutzung

Die Anordnung des Materials: Der SFI-Code

Die Anordnung der vorgelegten Münzfunde richtet sich nach dem Schweizerischen Fundinventar-Code. Dieser SFI-Code ist folgendermassen zusammengesetzt:

1. Gemeinde-Nummer:

Die erste Zahl bezeichnet die politische Gemeinde, in der ein Objekt gefunden wurde. Sie besteht aus maximal vier Ziffern und entspricht den Nummern des amtlichen Gemeindeverzeichnisses der Schweiz¹, geordnet nach Kantonen, Bezirken und Gemeinden, in jeweils alphabetischer Reihenfolge.

Für Funde eines Kantons, die sich keiner bestimmten Gemeinde zuweisen lassen, wird eine sonst nicht gebrauchte Codenummer für den betreffenden Kanton als Ganzes verwendet.

2. Fundstellen- und Komplex-Nummer:

Diese Nummer bezeichnet die genaue Fundstelle eines Objektes. Sie besteht aus einer Zahl mit Dezimale bzw. Hundertsteln. Die Zahl vor dem Punkt gibt in der Regel die allgemeine Fundstelle, eine Flur oder Adresse an. Die Ziffern nach dem Punkt kennzeichnen die nächst kleinere Fundeinheit, einen Komplex, z. B. einen Schatzfund, ein Grab oder eine andere Fundgruppe.

Die Ziffern nach dem Punkt erlauben auch, verschiedene zeitlich auseinanderliegende Funde einer Fundstelle zu unterscheiden. Man denke etwa an einen Fall, wo zunächst ein Einzelfund entdeckt wird, später eine Ausgrabung stattfindet und schliesslich ein Münzhort zum Vorschein kommt. Jede dieser Fundeinheiten erhält eine eigene Komplex-Nummer (in unserem Fall die Nummern 1, 2 und 3).

Für Funde einer einzelnen Gemeinde, die sich keiner bestimmten Fundstelle zuweisen lassen, wird die Fundstellen-Nummer 0 eingesetzt. Einzelne Komplexe werden wie üblich durch die Komplex-Nummern nach dem Punkt unterschieden.

Beispiele	Gemeinde-Nr.	Fundstellen-Nr.	Komplex-Nr.
6002-1.4	6002 Brig-Glis	1 Gamsen-Waldmatte	4 Grab 4
2939-1.1	2939 Schaffhausen	1 St. Johann	1 Einzelfund 1971

¹ Amtliches Gemeindeverzeichnis der Schweiz, herausgegeben vom Bundesamt für Statistik, Bern 1986. Änderungen der Namen, Nummern oder der politischen Eingliederung werden vom Bundesamt für Statistik laufend bekanntgegeben (vgl. Mutationen 1-72).

Neufunde und Bibliographie 2003

Die Fundnachrichten und die Literatur des Jahres 2003 werden zusammen aufgelistet. Bei jedem Eintrag werden die *Gemeinde* und die *Fundstelle* genannt. Bei mehreren Einträgen zur gleichen Fundstelle werden diese nach Fundjahr, mit dem jüngsten beginnend, sortiert. Danach folgen Angaben zur *Art des Fundes*, *der Fundstelle* und *der Auffindung*. Der Begriff «archäologische Untersuchung» wird zusammenfassend auch für Sondierungen und Bauuntersuchungen gebraucht. Die Rubrik *Bemerkungen* (Bem./Rem./Nota) beinhaltet archäologische oder numismatische Informationen, die aus der Literatur oder der IFS-Datenbank herausgezogen wurden. Die *bibliographischen Angaben* ohne besondere Kennzeichnung beziehen sich in der Regel auf ausführliche Publikationen zu den numismatischen Objekten selbst. Jene mit der Bemerkung «zur Ausgrabung» verweisen allgemein auf die Fundstelle. Bei Publikationen, die nur summarische Erwähnungen der Münzfunde enthalten, steht der Vermerk «erw.». Publikationen, die ein grösseres Gebiet umfassen, sind am Schluss des jeweiligen Kantons aufgelistet.

Für jede Fundstelle wird die Gesamtzahl (Total) der numismatischen Gegenstände aufgeführt und, soweit bekannt, folgendermassen aufgefächert:

- A antike Münzen (bis 498 n. Chr.),
- MA mittelalterliche Münzen (499 bis ca. 1500),
- NZ neuzeitliche Münzen (ca. 1500 bis heute),
- AO andere numismatische Objekte (Jetons, Weihepfennige usw. aller Epochen).

Eine Differenz zwischen der Summe der unter diesen vier Rubriken aufgeführten Zahlen und dem Total zeigt die Anzahl unbestimmter, gegenwärtig keiner der vier Rubriken zuweisbaren Stücke an.

Karten

Die publizierten Informationen sind detailliert nach Epochen (Antike, Mittelalter, Neuzeit) und nach Gattung (Münzen bzw. andere numismatische Objekte) aufgeschlüsselt. Für die Bibliographie wird zudem unterschieden zwischen Publikationen, in denen Fundmünzen detailliert vorgelegt werden (●), und solchen zur Fundstelle allgemein oder mit lediglich kurzer Erwähnung der numismatischen Objekte (○). Funde unbestimmter Zeitstellung erscheinen nicht auf den Karten.

Mode d'utilisation

L'organisation du matériel: le code CSI

L'ordonnance du matériel est déterminée par le code suisse d'inventaire (CSI) composé de trois parties:

1. Le numéro de commune:

Le premier nombre (4 chiffres au maximum) indique la commune dans laquelle l'objet est découvert. Il correspond au numéro de la liste officielle des communes de la Suisse², liste organisée par canton, puis alphabétiquement par district et commune.

Une trouvaille attribuable à un canton, mais dont la commune de découverte est indéterminée, reçoit un numéro artificiel propre au canton.

2. Le numéro de site et de complexe:

Ce numéro désigne le lieu exact de découverte d'un objet. Il s'agit d'un nombre décimal dont la partie précédant le point précise le site, le lieu-dit ou l'adresse. La partie décimale met en évidence une unité de fouille plus restreinte, un complexe (p. ex. un trésor, une tombe, un ensemble stratigraphique).

Ce dernier nombre permet également de saisir, pour un même site, des trouvailles chronologiquement échelonnées. A titre d'exemple, un premier ensemble (ou pièce) mis au jour portera l'extension «1» après le point; en cas de nouvelle découverte, l'extension deviendra «2», «3» etc.

Si la commune de la trouvaille est connue, mais pas le lieu exact, le numéro de site est remplacé par 0. La partie décimale respecte la règle décrite ci-dessus.

Exemples	n° de commune	n° de site	n° de complexe
6002-1.4	6002 Brig-Glis	1 Gamsen-Waldmatte	4 tombe 4
2939-1.1	2939 Schaffhouse	1 St. Johann	1 trouvaille isolée 1971

² Liste officielle des communes de la Suisse éditée par l'Office fédéral de la statistique, Berne 1986. Les modifications de noms, de numéros ou d'appartenance politique sont régulièrement annoncées par le même Office (voir mutations 1-72).

Trouvailles et bibliographie 2003

Les trouvailles monétaires de la Suisse et de la Principauté du Liechtenstein réalisées en 2003, ainsi que la liste des publications parues la même année sont groupées. Chaque entrée mentionne la *commune* et le *site*. En cas de multiples entrées pour un même site, elles sont triées selon l'année de découverte, de la plus récente à la plus ancienne. Suivent les indications sur la *nature de la trouvaille, du site et de la découverte*. La notion «recherche archéologique» englobe également les sondages et les études de bâtiment. Un champ *remarques* (Bem./Rem./Nota) contient des informations archéologiques ou numismatiques issues de la bibliographie ou de la banque de données. Les *références bibliographiques* sans indications particulières se rapportent aux monnaies et autres objets publiés de manière exhaustive. Par contre, la remarque «fouilles» signale une référence relative à l'ensemble du site. En outre, «ment.» précise que la référence ne contient qu'une mention sommaire de la découverte. Les publications d'ordre général relatives à l'ensemble d'un canton figurent à la fin des notices.

L'ensemble des objets numismatiques (*total*) est, si possible, ventilé en :

- A monnaies antiques (jusqu'à 498 ap. J.-C.),
- MA monnaies médiévales (499 à 1500 env.),
- TM monnaies modernes et contemporaines (1500 env. à aujourd'hui),
- AO autres objets (jetons, médailles, méréaux etc. de toutes les époques).

Une différence entre la somme des nombres indiqués sous ces quatre rubriques et le total révèle la quantité d'objets chronologiquement ou qualitativement indéterminés.

Cartes

Des répartitions détaillées par époque (Antiquité, Moyen Age, Temps modernes) et par classification fonctionnelle (monnaie et autre objet) localisent chaque complexe. Une représentation différente symbolise les références bibliographiques publiant les monnaies et autres objets de manière exhaustive (●) de celles traitant l'ensemble du site (○). Les monnaies publiées l'année de leur découverte sont répertoriées à deux reprises. Les trouvailles d'époque indéterminée ne sont pas représentées.

Abkürzungen und Sigel

Abréviations et sigles

ADSO	Archäologie und Denkmalpflege im Kanton Solothurn.
AFS	Archäologische Führer der Schweiz.
AS	Archäologie der Schweiz. Archéologie suisse.
ASSH	Académie suisse des sciences humaines et sociales (SAGW).
ASSPA	Annuaire de la Société suisse de préhistoire et d'archéologie (JbSGUF). Annuario della Società svizzera di preistoria e d'archeologia (JbSGUF).
BACM	Bulletin de l'Association des amis du Cabinet des médailles.
BMVN	Bibliothèques et musées de la Ville de Neuchâtel.
BPA	Bulletin de l'Association Pro Aventico.
CAF	Cahiers d'archéologie fribourgeoise (FHA).
GNS	Gazette numismatique suisse (SM). Gazetta numismatica svizzera (SM).
FHA	Freiburger Hefte für Archäologie (CAF).
FiA	Forschungen in Augst.
ID	Veröffentlichungen des Instituts für Denkmalpflege an der ETH Zürich.
IFS	Inventar der Fundmünzen der Schweiz (IRMS; ITMS).
IRMS	Inventario dei ritrovamenti monetali svizzeri (IFS; ITMS).
ITMS	Inventaire des trouvailles monétaires suisses (IFS; IRMS).
JbAB	Jahresbericht der archäologischen Bodenforschung des Kantons Basel-Stadt.
JbADGR	Jahresbericht des Archäologischen Dienstes Graubünden und der Denkmalpflege Graubünden.
JbAK	Jahresberichte aus Augst und Kaiseraugst.
JbGPV	Jahresbericht der Gesellschaft Pro Vindonissa.
JbHGL	Jahrbuch der Historischen Gesellschaft Luzern.
JbHVFL	Jahrbuch des Historischen Vereins des Fürstentums Liechtenstein.

JbSGUF	Jahrbuch der Schweizerischen Gesellschaft für Ur- und Frühgeschichte (ASSPA).
NjblHVSG	Neujahrsblatt des Historischen Vereins des Kantons St. Gallen.
RAA	Revue suisse d'art et d'archéologie (ZAK).
RHV	Revue historique vaudoise.
RSN	Revue suisse de numismatique (SNR). Rivista Svizzera di Numismatica (SNR).
SAGW	Schweizerische Akademie der Geistes- und Sozialwissenschaften (ASSH).
SBKAM	Schweizerische Beiträge zur Kulturgeschichte und Archäologie des Mittelalters.
SM	Schweizer Münzblätter (GNS).
SNR	Schweizerische Numismatische Rundschau (RSN).
Veröffentli- chungen GPV	Veröffentlichungen der Gesellschaft Pro Vindonissa.
ZAK	Zeitschrift für Schweizerische Archäologie und Kunstgeschichte (RAA).

Neufunde 2003: Institutionen

Trouvailles 2003: institutions

Aargau	Kantonsarchäologie, Industriestrasse 3, 5200 Brugg e-mail: elisabeth.bleuer@ag.ch	Tel. 056 462 48 11 Fax 056 462 48 15
Appenzell AR	Staatsarchiv, 9100 Herisau e-mail: Archiv@kk.ar.ch	Tel. 071 353 61 11 Fax 071 352 12 77
Appenzell IR	Landesarchiv, Marktgasse 2, 9050 Appenzell e-mail: hermann.bischofberger@rk.ai.ch	Tel. 071 788 93 31 Fax 071 788 93 39
Augst/Kaiseraugst	Römerstadt Augusta Raurica, Giebenacherstrasse 17, 4302 Augst e-mail: mail@augusta-raurica.ch	Tel. 061 816 22 22 Fax 061 816 22 61
Basel-Landschaft	Kantonsarchäologie, Amtshausgasse 7, 4410 Liestal e-mail: juerg.tauber@bksc.bl.ch	Tel. 061 925 50 88 Fax 061 925 69 60
Basel-Stadt	Archäologische Bodenforschung, Petersgraben 9-11, 4051 Basel e-mail: arch.bodenforschung@bs.ch	Tel. 061 267 23 59 Fax 061 267 23 76
Bern	Archäologischer Dienst, Eigerstrasse 73, 3011 Bern e-mail: ADB@erz.be.ch	Tel. 031 633 55 22 Fax 031 633 55 20
Fribourg	Service archéologique cantonal, Planche-Supérieure 13, 1700 Fribourg e-mail: saef@fr.ch	Tél. 026 351 22 63 Fax 026 351 22 00
Genève	Service cantonal d'archéologie, 4, rue du Puits-Saint-Pierre, 1204 Genève e-mail: jean.terrier@etat.ge.ch	Tél. 022 319 24 86 Fax 022 319 24 88
	Cabinet de numismatique, Musée d'art et d'histoire, Rue Charles-Galland 2, Case postale 3432, 1211 Genève 3 e-mail: matteo.campagnolo@mah.ville-ge.ch	Tél. 022 418 26 50 Fax 022 418 27 14
Glarus	Landesarchiv des Kantons Glarus, Postgasse 29, 8750 Glarus e-mail: landesarchiv@gl.ch	Tel. 055 646 65 61 Fax 055 646 65 96
Graubünden	Archäologischer Dienst, Schloss, 7023 Haldenstein e-mail: info@adg.gr.ch	Tel. 081 354 94 14 Fax 081 354 94 24

Jura	Office cantonal de la culture, Section d'archéologie et paléontologie, Hôtel des Halles, 2900 Porrentruy 2 e-mail: francois.schifferdecker@jura.ch	Tél. 032 465 84 00 Fax 032 465 84 99
Luzern	Denkmalpflege und Archäologie, Libellenrain 15, 6002 Luzern e-mail: sekretariat.archaeologie@lu.ch	Tel. 041 228 65 95 Fax 041 210 51 40
Neuchâtel	Musée d'art et d'histoire, Cabinet de numismatique, Esplanade Léopold-Robert 1, Case postale, 2001 Neuchâtel e-mail: gilles.perret@ne.ch	Tél. 032 717 79 45 Fax 032 717 79 29
	Service et musée d'archéologie, Laténium, Parc et Musée d'archéologie de Neuchâtel, Espace Paul Vouga, 2068 Hauterive e-mail: Service.museearchaeologie@ne.ch	Tél. 032 889 69 10 Fax 032 889 62 86
Nidwalden	Staatsarchiv des Kt. Nidwalden, Stansstadterstr. 54, 6370 Stans e-mail: staatsarchiv@nw.ch	Tel. 041 618 51 51 Fax 041 618 51 55
Obwalden	Fachstelle für Denkmalpflege, Brünigstrasse 178, 6060 Sarnen e-mail: denkmalpflege@ow.ch	Tel. 041 666 62 51 Fax 041 660 27 27
St. Gallen	Kantonsarchäologie, Rorschacherstr. 23, 9001 St. Gallen e-mail: martin.schindler@dim-arch.sg.ch	Tel. 071 229 38 72 Fax 071 229 38 72
Schaffhausen	Kantonsarchäologie, Herrenacker 3, 8201 Schaffhausen e-mail: archaeologie@ktsh.ch	Tel. 052 632 74 83 Fax 052 632 78 89
Schwyz	Amt für Kulturpflege, Kollegiumstr. 30, Postfach 2201, 6431 Schwyz e-mail: afk.jd@sz.ch	Tel. 041 819 20 65 Fax 041 819 20 89
Solothurn	Kantonsarchäologie, Werkhofstrasse 55, 4500 Solothurn e-mail: hanspeter.spycher@bd.so.ch	Tel. 032 627 25 76 Fax 032 627 22 96
Thurgau	Amt für Archäologie, Schlossmühlestrasse 15a, 8510 Frauenfeld e-mail: archaeologie.kttg@aa.tg.ch	Tel. 052 724 15 70 Fax 052 724 15 75

Ticino	Ufficio dei beni culturali, Viale S. Franscini 30a, 6500 Bellinzona e-mail: dt-ubc@ti.ch	Tel. 091 814 13 80 Fax 091 814 13 89
Uri	Staatsarchiv Uri, Bahnhofstrasse 13, 6460 Altdorf e-mail: staatsarchiv@ur.ch	Tel. 041 875 22 21 Fax 041 875 22 26
Valais	Cabinet cantonal de numismatique, Place de la Majorie 12, 1950 Sion e-mail: patrick.elsig@admin.vs.ch	Tél. 027 606 47 05 Fax 027 606 46 74
	Office des recherches archéologiques, Case postale 776, 1920 Martigny e-mail: francois.wible@admin.vs.ch	Tél. 027 722 65 45 Fax 027 723 36 61
Vaud	Musée d'Histoire et d'Archéologie, Palais de Rumine, 1014 Lausanne e-mail: gilbert.kaenel@unil.ch	Tél. 021 316 34 30 Fax 021 316 34 31
	Musée monétaire cantonal, (anc. Cabinet des Médailles), Palais de Rumine, 1014 Lausanne e-mail: musee.monetaire@SERAC.vd.ch	Tél. 021 316 39 90 Fax 021 316 39 99
	Site et Musée romains d'Avenches, Case postale 237, 1580 Avenches e-mail: suzanne.frey-kupper@musrav.vd.ch	Tél. 026 676 42 00 Fax 026 676 42 15
Zug	Kantonsarchäologie, Hofstrasse 15, 6300 Zug e-mail: arch@di.zg.ch	Tel. 041 728 28 58 Fax 041 728 28 59
Zürich	Amt für Städtebau der Stadt Zürich, Denkmalpflege und Archäologie Amtshaus IV, Postfach 8021 Zürich	Tel. 01 216 51 11 Fax 01 212 12 66
	Kantonsarchäologie, Wälchestrasse 15, 8090 Zürich e-mail: hba.kantonsarchaeologie@bd.zh.ch	Tel. 01 259 29 61 Fax 01 259 51 53
	Münzkabinett der Stadt Winterthur, Postfach 2402, 8401 Winterthur e-mail: muenzkabinett@win.ch	Tel. 052 267 51 46 Fax 052 267 66 81
Fürstentum Liechtenstein	Hochbauamt FL, Amt für Archäologie, Postfach 417, FL-9495 Triesen e-mail: ulrike.mayr@fa.llv.li	Tel. 00423 236 75 30 Fax 00423 236 75 46

NEUFUNDE UND BIBLIOGRAPHIE 2003

TROUVAILLES ET BIBLIOGRAPHIE 2003

Zürich

6-	Kappel am Albis (Bezirk Affoltern). Üetzlikon. Grüttholz. Siehe Baar ZG, Blickensdorf, Schmalholz (SFI 1701-27).					
13-1	Stallikon (Bezirk Affoltern). Üetzliberg. Uto-Kulm. 1981-1986. Einzelfunde, Höhengsiedlung, archäologische Untersuchung. B. ZÄCH - J. DIAZ TABERNERO, Bemerkungen zu den Münzfunden des 9. und 10. Jahrhunderts zwischen Bodensee und Bündner Alpen: Mit einem Verzeichnis der Münzfunde. SNR 82, 2003, S. 61-82; S. 78 Nr. 18.	113	1	10	1	125
53-	Bülach (Bezirk Bülach). Keine näheren Angaben. 1915. Einzelfund, Art der Fundstelle unbestimmt, Landwirtschaft. ZÄCH - DIAZ TABERNERO, a. O., S. 77 Nr. 15.		1			1
194-4	Greifensee (Bezirk Uster). Starkstromkabel. 2000. Einzelfund, See, archäologische Untersuchung. ZÄCH - DIAZ TABERNERO, a. O., S. 78 Nr. 17.		1			1
218-	Ellikon an der Thur (Bezirk Winterthur). Bei Menzengrüt. 1842. Schatzfund, Art der Fundstelle und der Auffindung unbestimmt. Bem.: In der Literatur auch fälschlicherweise unter Fundort Wiesendangen-Menzengrüt aufgeführt. ZÄCH - DIAZ TABERNERO, a. O., S. 71 Nr. 1.	20				20
219-	Elsau (Bezirk Winterthur). Reformierte Kirche. 2003. Börse, Kirche, archäologische Untersuchung. JbSGUF 87, 2004, S. 409-410 (zur Ausgrabung; erw.: «Einem im späten 18. Jh. bestatteten 35-40 Jahre alten Mann war eine unter dem linken Oberschenkel gefundene Geldbörse mit ins Grab gegeben worden.»).			?		?
224-	Pfungen (Bezirk Winterthur). Keine näheren Angaben. Vor 1937. Einzelfund, Art der Fundstelle und der Auffindung unbestimmt. ZÄCH - DIAZ TABERNERO, a. O., S. 77 Nr. 16.		1			1
	Winterthur (Bezirk Winterthur). Veltheim. Reformierte Kirche. 1977-1978. Einzelfunde, Kirche, archäologische Untersuchung.					
230-7.1	Taufsteinsickergrube 43. Bem.: Zürich, Stadt, Plappart ab 1425-ca. 1430/1440; Italien, Königreich, Napoleon I., Centesimo 1810.	1		1		2
230-7.2	Nicht stratifizierte Funde. Bem.: Zürich, Stadt, Schilling 1. Hälfte 17. Jh. (2 Ex.). B. ZÄCH, Mittelalterliche und neuzeitliche Münzen. In: F. SCHMAEDECKE, Kirchengrubungen: Die reformierte Kirche Winterthur-Veltheim, Neuauswertung der archäologischen Untersuchungen 1977-1978 (Zürcher Archäologie 10), Zürich - Egg 2003, S. 66-67, Anm. S. 97, Kat. S. 124, Nr. 34-35. 44-45, Taf. 3-4.			2		2

		A	MA	NZ	AO	Total
230-124	Winterthur (Bezirk Winterthur). Oberwinterthur. Pestalozzistrasse. 2002-2003. Einzelfunde, Fundstelle mit Siedlungscharakter, archäologische Untersuchung. Bem.: Korrektur und Ergänzung zu Bulletin IFS ITMS IRMS 10, 2003, S. 15: 9 römische Münzen. Römische Republik, As halbiert; Augustus, Münzmeister-As Serie II/IV; Claudius, As halbiert, Imitation; Nero, As (RIC I ² , S. 179, Nr. 478); Traianus, Denar (RIC II, S. 253, Nr. 128) und Dupondius (RIC II, S. 285, Nr. 586); Antoninus Pius, Sesterz; für Divus Claudius II., Antoninian, Imitation; Constantinus I., Aes4 (RIC VII, S. 141, Nr. 280). JbSGUF 87, 2004, S. 401 (zur Ausgrabung; erw.).	9				9
243-	Dietikon (Bezirk Dietikon). Fischerweg 2-6/ Neumattstrasse 12-16. 2002-2003. Einzelfunde, <i>villa rustica</i> , archäologische Untersuchung. JbSGUF 87, 2004, S. 382 (zur Ausgrabung; erw.).	?				?
248-	Uitikon (Bezirk Dietikon). Zürcherstrasse 74/76. 2003. Einzelfunde, <i>villa rustica</i> , archäologische Untersuchung. JbSGUF 87, 2004, S. 398 (zur Ausgrabung; erw.).	?				?
261-	Zürich (Bezirk Zürich). Enge. 1873? Einzelfund, Art der Fundstelle unbestimmt, Zufall. Bem.: Kupferguss eines Talers 1564 der Stadt St. Gallen, angekauft 1873. E. TOBLER, Eine rätselhafte St. Galler «Fundmünze». SM 53, 2003, S. 30-33.				1	1
261-	Zürich (Bezirk Zürich). Altstadt. Strafanstalt Oetenbach. 1868. Einzelfund, Art der Fundstelle und der Auffindung unbestimmt. ZÄCH - DIAZ TABERNERO, a. O., S. 81 Nr. 26.		1			1
261-	Zürich (Bezirk Zürich). Bei Zürich. Vor 1840. Einzelfund, Art der Fundstelle und der Auffindung unbestimmt. ZÄCH - DIAZ TABERNERO, a. O., S. 79 Nr. 20.		1			1
261-182	Zürich (Bezirk Zürich). Oetenbachgasse 5-9. 2003. Einzelfunde, städtische Siedlung, archäologische Untersuchung. Bem.: Römische Republik, As halbiert; Augustus, As, Imitation (vgl. RIC I ² , S. 51, Nr. 155 Typ); Rechenpfennig 16. Jh.	2			1	3

Bern

329-6	Langenthal (Amtsbezirk Aarwangen). Geissbergweg. 2003. Einzelfunde, Fundstelle mit Siedlungscharakter, archäologische Untersuchung. Bem.: Rom, Republik oder Octavianus; As, 146-36 v. Chr. (halbiert) und ein Fragment einer Aes-Münze (As?).	2				2
-------	--	---	--	--	--	---

		A	MA	NZ	AO	Total	
351-1110	Bern (Amtsbezirk Bern). Marktgasse 25. 2003. Einzelfund, Stadt, Bautätigkeit unbestimmt. Bem.: Notgeld, Strassburg, Stadt; 1 Décime, 1815 (MAZARD II, S. 216, Nr. 776).				1	1	
351-1110.2	Bern (Amtsbezirk Bern). Junkerngasse 9/11. 2003. Einzelfunde, Stadt, archäologische Untersuchung. Bem.: Bern, Stadt; Haller, 1540 (BLATTER, Berner Pfennige, S. 362, Nr. 26 und 373, Nr. 26: Typentafel), Doppelschlag, Schweiz, Eidgenossenschaft; Bern, 10 Rappen, 1897 (DIVO - TOBLER, 19.-20. Jh., S. 192, Nr. 314). Schweiz, Eidgenossenschaft; Paris, 5 Rappen, 1850 (DIVO - TOBLER, 19.-20. Jh., S. 199, Nr. 323).		1	2	1	4	
351-1110.3	Bern (Amtsbezirk Bern). Junkerngasse 70. 2003. Einzelfund, Stadt, archäologische Untersuchung. Bem.: Luzern, Stadt; Luzern, 20 Batzen, 1795 (DIVO - TOBLER, 18. Jh., S. 110, Nr. 544).				1	1	
351-1130	Bern (Amtsbezirk Bern). Bundesplatz. 2003. Einzelfunde, Stadt, archäologische Untersuchung. Bem.: Freiburg, Stadt; Freiburg, Kreuzer, 1810 (MORARD - CAHN - VILLARD, S. 186, Nr. 39). Basel, Stadt; Basel, 2 Rappen, 1810 (DIVO - TOBLER, 19.-20. Jh., S. 90, Nr. 149a). Schweiz, Eidgenossenschaft; Strassburg, 5 Rappen, 1850 (DIVO - TOBLER, 19.-20. Jh., S. 196, Nr. 318). Rechenpfennig; Nürnberg, Hans Krauwinckel (Meister 1586, gestorben 1635) (MITCHINER I, S. 439, Nr. 1518-1521). Dazu kommt eine noch unbestimmte, wohl mittelalterliche Münze.		1	3	1	5	
355-102	Köniz (Amtsbezirk Bern). Schloss. 2003. Einzelfunde, Schloss, archäologische Untersuchung. Bem.: Waadt, Kanton; Lausanne, Halbbatzen, 1807 (DIVO - TOBLER, 19.-20. Jh., S. 140, Nr. 237). Rechenpfennig; Nürnberg, Johann Jakob Dietzel (Meister 1711, letzte Erwähnung 1748) (MITCHINER I - [französischer Typ]).				1	1	2
363-301.1	Ostermundigen (Amtsbezirk Bern). Dennikofe. 2003. Einzelfund, <i>villa rustica</i> , archäologische Untersuchung. Bem.: Potin des Typs B2/1 nach NICK, Sequanerpotin, S. 148-149.	1				1	
371-26.1	Biel (Amtsbezirk Biel). Quellgasse. 2003. Einzelfund, Stadt, archäologische Untersuchung. Bem.: Schweiz, Eidgenossenschaft; Bern, 10 Rappen, 1885 (DIVO - TOBLER, 19.-20. Jh., S. 192, Nr. 314).				1	1	
404-18	Burgdorf (Amtsbezirk Burgdorf). Metzgergasse 11, Unterstadt. 2001. Einzelfunde, Stadt, archäologische Untersuchung. Bem.: Zu den Münzen vgl. Bulletin IFS ITMS IRMS 9, 2002, S. 15. JbSGUF 86, 2003, S. 256 (zur Ausgrabung).				5	5	

	A	MA	NZ	AO	Total
565-1.1					
Kandersteg (Amtsbezirk Frutigen). Lötchenpass. 1944. Einzelfunde, Passübergang, Zufall.	2				2
<p>Bem.: Marcus Aurelius, Roma, As, 162-163 n. Chr. (RIC III, S. 280, Nr. 850) und Carus, Roma, Antoninian, 282-283 n. Chr., // KAB (RIC V, 2, S. 139, Nr. 38). Die Münzen wurden in der Nacht vom 6./7.5.2004 aus dem Tresor der Gemeindeverwaltung Kandersteg gestohlen. Dokumentation: Archäologischer Dienst des Kantons Bern. Ein wichtiges Stück Geschichte, Berner Oberländer, 31. Dezember 2003, S. 23 (erw.).</p>					
593-16					
Unterseen (Amtsbezirk Interlaken). Westabschluss. 2003. Einzelfunde, Stadt, archäologische Untersuchung.			1	1	2
<p>Bem.: Bern, Stadt; Bern, Haller, ca. 1400-1421 (GEIGER, Berns Münzprägung, S. 314, Typ 11.1). Solothurn, Stadt; Solothurn, Vierer, 1549 (SIMMEN, Solothurn, S. 57, Nr. 28 a). JbSGUF 87, 2004, S. 427-428 (zur Ausgrabung).</p>					
667-					
Laupen (Amtsbezirk Laupen). Rufenerhaus. Vor 1965. Schatzfund?, Wohnhaus, Bautätigkeit Gebäude.				10	10
<p>J. DIAZ TABERNERO, Ein Hortfund der Zeit um 1843 aus Sursee (LU) (IFS 7), Bern 2003, S. 20.</p>					
690-3					
Court (district de Moutier). Chaluet. 2003. Trouvailles isolées, habitat, recherche archéologique.				25	25
2003. Bourse, établissement indéterminé, recherche archéologique.				3	3
<p>Rem.: habitat appartenant à la verrière. Pays-Bas Espagnols, Seigneurie de Tournai, Albert et Isabelle (1598-1621); Tournai, quart de patagon, 1612-1618 (VAN GELDER - HOC, Pays-Bas 1434-1713, p. 165, n° 313-7a). Pays-Bas Espagnols, Seigneurie de Tournai, Philippe IV (1621-1665); Tournai, patagon, 1643 (VAN GELDER - HOC, Pays-Bas 1434-1713, p. 179, n° 329-9). Zoug, Ville; Zoug, batz, 1623 (DIVO - TOBLER, 17. Jh., p. 160, n° 1250a). ASSPA 87, 2004, p. 408-409 (fouilles).</p>					
749-13.1					
Studen (Amtsbezirk Nidau). Petinesca. Rebenweg, Wassersammler. 2003. Einzelfund, Quelle, archäologische Untersuchung.	1				1
<p>Bem.: Traianus; Roma, Sesterz, 103-111 n. Chr. (RIC II, S. 281, Nr. 519). JbSGUF 87, 2004, S. 397 (erw.).</p>					
763-9.1					
Erlenbach im Simmental (Amtsbezirk Nidersimmental). Erlenbach. Pfrundscheune. 2003. Einzelfund, Fundstelle mit Siedlungscharakter, archäologische Untersuchung.				1	1
<p>Bem.: Schweiz, Eidgenossenschaft; Bern, 1 Rappen, 1857 (DIVO - TOBLER, 19.-20. Jh., S. 202, Nr. 326).</p>					
939-1					
Steffisburg (Amtsbezirk Thun). Pfarrkirche St. Stefan. 1980-1982. Einzelfunde, Kirche, archäologische Untersuchung.		360	15		375
<p>D. SCHMUTZ, Verlorenes Opfergeld - die Fundmünzen aus der Kirche Steffisburg. In: R. C. SCHWINGES (Hrsg.), Berns mutige Zeit: Das 13. und 14. Jahrhundert neu entdeckt, Bern 2003, S. 261 mit Abb.; D. SCHMUTZ -</p>					

A MA NZ AO Total

F. E. KÖNIG, Gespendet, verloren, wiedergefunden: Die Fundmünzen aus der reformierten Kirche Steffisburg als Quelle zum spätmittelalterlichen Geldumlauf. Steffisburg, Reformierte Pfarrkirche: Die Ergebnisse der archäologischen Forschungen von 1980 und 1982, Bd. 2 (Schriftenreihe der Erziehungsdirektion des Kantons Bern), Bern 2003.

Allgemeine Darstellungen und Übersichten

H.-U. GEIGER, Das Geld: Währungen, Münzen, Münzstätten. In: R. C. SCHWINGES (Hrsg.), Berns mutige Zeit: Das 13. und 14. Jahrhundert neu entdeckt, Bern 2003, S. 257-263, Abb. 223-234.

U. KLEIN - D. SCHMUTZ, Funde von Goldmünzen des 14. und 15. Jahrhunderts aus dem Kanton Bern. SNR 82, 2003, S. 95-128.

D. SCHMUTZ - F. E. KÖNIG, Gespendet, verloren, wiedergefunden: Die Fundmünzen aus der reformierten Kirche Steffisburg als Quelle zum spätmittelalterlichen Geldumlauf. Steffisburg, Reformierte Pfarrkirche: Die Ergebnisse der archäologischen Forschungen von 1980 und 1982, Bd. 2 (Schriftenreihe der Erziehungsdirektion des Kantons Bern), Bern 2003 (bes. S. 63-80: Steffisburg im Vergleich mit den übrigen bernischen Kirchengrabungen).

Luzern

1081-3	Beromünster (Amt Sursee). Stift Beromünster. Chorherrenhof. 1958. Schatzfund, Kloster, Bautätigkeit Gebäude. J. DIAZ TABERNERO, Ein Hortfund der Zeit um 1843 aus Sursee (LU) (IFS 7), Bern 2003, S. 19.		320	5	325	
1103-1	Sursee (Amt Sursee). Pfarrkirche St. Georg. 1985-1986. Einzelfunde, Kirche, archäologische Untersuchung. J. DIAZ TABERNERO, Langobardische Münzen in der Schweiz: Zwei Neufunde. SM 53, 2003, S. 54-57 (S. 55-56).		10	7	17	
1103-11	Sursee (Amt Sursee). Käppelimmatt. 1999-2001. Einzelfunde, <i>vicus</i> , archäologische Untersuchung.	218	1	7	1	231
1103-7	1998. Einzelfunde, <i>vicus</i> , archäologische Untersuchung.	8	1	6		15
1103-6	1997. Einzelfunde, <i>vicus</i> , archäologische Untersuchung. H. FETZ - CH. MEYER-FREULER - J. GERIG, Der Vicus Sursee - eine römische Kleinstadt zwischen Mittelland und Alpen. Erste Einblicke und Resultate (Surseer Schriften - Geschichte und Gegenwart 6), Sursee 2003 (zur Ausgrabung S. 35-48; Mz. S. 46. 48 und S. 80 erw.).	2				2
1103-12	Sursee (Amt Sursee). St. Georgstrasse 2. 2001-2002. Einzelfunde, Fundstelle mit Siedlungscharakter, archäologische Untersuchung. FETZ - MEYER-FREULER - GERIG, a. O. (zur Ausgrabung S. 48-51); JbHGL 21, 2003, S. 202-204 (zur Ausgrabung); JbSGUF 86, 2003, S. 247 (zur Ausgrabung).	8				9

		A	MA	NZ	AO	Total
1103-13	<p>Sursee (Amt Sursee). Oberkircher-Vorstadt. Haus Nr. 184. 1982. Schatzfund, Fundstelle mit Siedlungscharakter, Bautätigkeit Gebäude. Bem.: Fund erst im März 2003 gemeldet. Zusammensetzung: 705 Silbermünzen des 18./19. Jh. erhalten, eine Goldmünze und mehrere? andere Münzen verschollen. Nichtnumismatische Beifunde: 3-4 (?) Rosenkränze, verschollen. J. DIAZ TABERNERO, Ein Hortfund der Zeit um 1843 aus Sursee (LU) (IFS 7), Bern 2003.</p>			705		705
1103-14	<p>Sursee (Amt Sursee). Unterstadt 10. 2002. Einzelfund, Fundstelle mit Siedlungscharakter, archäologische Untersuchung. Bem.: 1 Münze Schwyz 18. Jh. JbHGL 21, 2003, S. 204-207 (zur Ausgrabung; Mz. S. 207 erw.).</p>			1		1
1121-1	<p>Alberswil (Amt Willisau). Kastelen. 2002. Einzelfund, Fundstelle mit Siedlungscharakter, archäologische Untersuchung. Bem.: 1 Münze Luzern 15. Jh. JbHGL 21, 2003, S. 185-191 (zur Ausgrabung).</p>		1			1
1143-3	<p>Schötz (Amt Willisau). «Im Hübeli». 2001. Art des Fundes und der Fundstelle unbestimmt, Zufall. Bem.: 9 römische Münzen von privatem Finder. Zusammengehörigkeit nicht gesichert. 6 Antoniniane (2 Gallienus, Postumus, Claudius II., 2 Aurelianus); 3 Folles (2 Constantinus I., Constantius II.). JbHGL 21, 2003, S. 197-199 (Münzkatalog R. C. Ackermann).</p>			9		9
1149-8	<p>Willisau Stadt (Amt Willisau). Haus Bergli. 2003. Einzelfunde, städtische Siedlung, archäologische Untersuchung.</p>				6	6
1149-8.1	<p>2003. Börse, städtische Siedlung, archäologische Untersuchung. Bem.: Kleines Kinderportemonnaie aus Leder mit 3 Schweizer 2 Rappen-Stücken 1866, 1898 und 1915, gefunden unter einer Holzterrasse.</p>				3	3

Allgemeine Darstellungen und Übersichten

- J. DIAZ TABERNERO, Münzfunde und Geldumlauf im Kanton Luzern im Mittelalter und in der Neuzeit. JbHGL 21, 2003, S. 178-181.
- H. FETZ - CH. MEYER-FREULER - J. GERIG, Der Vicus Sursee - eine römische Kleinstadt zwischen Mittelland und Alpen. Erste Einblicke und Resultate (Surseer Schriften - Geschichte und Gegenwart 6), Sursee 2003 (röm. Alt-funde von Sursee S. 12-14 erw.; Zellmoos und Wauwilermoos, kelt. Depots S. 21 erw.; Das römische Geld S. 79-80 mit Abb. 74: röm. Mz. aus Sursee).

Schwyz

2003 keine Fundmeldungen.

A MA NZ AO Total

Obwalden

2003 keine Fundmeldungen.

1404-4	Kerns. Melchsee-Frutt. Müllerenhütte. 1997. Einzelfunde, ländliche Siedlung, archäologische Untersuchung. R. C. ACKERMANN, Münzen und numismatische Objekte. In: J. OBRECHT – W. MEYER – CH. REDING, Hochalpiner Siedlungsplatz Müllerenhütte, Melchsee – Frutt. Bericht über die archäologische Untersuchung 1997. In: B. FURRER (Hrsg.), Kulturaustausch im ländlichen Hausbau: Inneralpin – Transalpin (Beiträge zur historischen Bauforschung in den Alpen 1), Sobernheim 2003, S. 93–256; S. 176–180 Kommentar; Katalog Nr. 1–2. 81–82. 341. 397–398. 452. 510. 574.	2	5	1	8
--------	--	---	---	---	---

Nidwalden

1509-3	Stans. Dorfplatz. 2003. Einzelfunde, städtische Siedlung, archäologische Untersuchung. Bem.: Luzern, Stadt, Schilling 1603 und 1623, Angster nach 1673–1688; Zürich, Stadt, Schilling 1. H. 17. Jh.; Spanien, Escudo 1506–1516 (2 Ex.). JbSGUF 87, 2004, S. 426–427 (zur Ausgrabung).	6	1	7
--------	--	---	---	---

Zug

1701-	Baar. Büelmattweg 2d. 2003. Einzelfund, ländliche Siedlung, Bautätigkeit. JbSGUF 87, 2004, S. 379 (zur Aushubüberwachung; röm. Bronzemz. erw.); Tugium 20, 2004, S. 26 (zur Aushubüberwachung; röm. Bronzemz. erw.).	1			1
1701-	Baar. Obere Allmend. 2003. Einzelfunde, Fundstelle ohne Siedlungscharakter, Prospektion. Bem.: Weihefunde aus der Nähe eines Quellheiligtums? JbSGUF 87, 2004, S. 379 (zur Prospektion; 5 röm. Mz. erw.); Tugium 20, 2004, S. 26–27 (zur Prospektion; 5 röm. Mz. erw. mit Abb. 3).	5			5
1701-	Baar. Kirchmattweg 3, Sigristenhaus. 1998. Einzelfunde, städtische Siedlung, archäologische Untersuchung. Bem.: Garten Sigristenhaus. U. a. Münzgewicht und 2 Weihepfennige. 1998. Einzelfunde, städtische Siedlung, Wohnhaus, archäologische Untersuchung. B. HORISBERGER, Ein römischer Gutshof im Zentrum von Baar. Mit einem Ausblick auf die Besiedlung des Kantons Zug in römischer Zeit. Tugium 19, 2003, S. 111–144 (S. 123–128 zur Ausgrabung; röm. Mz. S. 127 erw.).	5	3	4	12
			8	2	10

		A	MA	NZ	AO	Total
1701-27	Baar. Blickensdorf. Schmalholz. 2001-2002. Einzelfunde, Votivgaben?, Fundstelle ohne Siedlungscharakter, Heiligtum?, Prospektion und archäologische Untersuchung. Bem.: Zu den Funden vgl. Bulletin IFS ITMS IRMS 10, 2003, S. 19. B. HEDINGER – S. HOCHULI, Ein römisches Heiligtum auf der Kantons-grenze zwischen Zug und Zürich? AS 26/1, 2003, S. 16-25; JbSGUF 86, 2003, S. 231-232 (zu Prospektion und Ausgrabung; erw.); Tugium 19, 2003, S. 17, Abb. 1.	43		1		44
1701-28	Baar. Werkhofstrasse (Früebergpark). 2002. Einzelfund, Fundstelle ohne Siedlungscharakter, Bautätigkeit. Bem.: Sesterz 2. Jh. JbSGUF 86, 2003, S. 232 (zur Baustellenüberwachung; erw.); Tugium 19, 2003, S. 18 (zur Baustellenüberwachung; erw.).	1				1
1701-29	Baar. Mühlegasse. 2002. Einzelfund, Fundstelle mit Siedlungscharakter, Bautätigkeit. Bem.: Römische Republik, Denar (46 v. Chr., Monetar T. Carisius IIIvir), gelocht. JbSGUF 86, 2003, S. 232 (zur Ausgrabung; erw.); Tugium 19, 2003, S. 19 (zur Ausgrabung; erw.).	1				1
1701-30.1	Baar. Rathausstrasse 6/8. 2002. Einzelfunde, Fundstelle mit Siedlungscharakter, archäologische Untersuchung. Bem.: Bauuntersuchung. U. a. eine religiöse Medaille und eine Marke.		1	5	2	8
1701-30.2	Baar. Rathausstrasse 6/8. 2002. Einzelfunde, Fundstelle mit Siedlungscharakter, archäologische Untersuchung. Bem.: Ausgrabung nach Abbruch des Gebäudes. U. a. eine religiöse Medaille und eine Marke. E. ROTH HEEGE, Vom Wohnhaus zum Rathaus? Ergebnisse der archäo-logischen und bauhistorischen Untersuchungen im Haus Rathausstrasse 6/8 in Baar. Tugium 20, 2004, S. 91-118 (zu Bauuntersuchung und Ausgrabung); Tugium 19, 2003, S. 19 (zu Bauuntersuchung und Ausgrabung).			6	2	8
1702-24	Cham. Hagendorn. 2003. Einzelfunde, ländliche Siedlung, röm. Gewerbezone, archäologische Untersuchung. JbSGUF 87, 2004, S. 381 (zur Ausgrabung); Tugium 20, 2004, S. 28-29 (zur Ausgrabung).	11		1		12
1711-11	Zug. Kirchenstrasse 11, Burg. 1967-1994. Einzelfunde, Stadt, archäologische Untersuchung. S. DOSWALD, Münzen, Marken und Medaillen. In: J. GRÜNENFELDER – T. HOFMANN – P. LEHMANN: Die Burg Zug. Archäologie – Baugeschichte – Restaurierung (SBKAM 28), Zug – Basel 2003, S. 419-424. 526-527, Abb. 552-561 (Kat. 656-705).		7	125	3	135

		A	MA	NZ	AO	Total
1711-93	Zug. Vorstadt 14. 1999, 2002–2003. Einzelfunde, Wohnhaus, archäologische Untersuchung. Bem.: Ca. 67 Fundstücke. Darunter Münzen von Basel, Glarus, Luzern, Obwalden, Schwyz, Sitten, Zürich, Zug, Schweizerische Eidgenossenschaft, Breisach und Tirol. Tugium 19, 2003, S. 35 (zur Bauuntersuchung).			57	10	ca. 67
1711-97	Zug. Rothuswiese. 2001–2003. Einzelfunde, röm. Gräberfeld, Wiese, archäologische Untersuchung. JbSGUF 87, 2004, S. 361 (zur Ausgrabung); Tugium 20, 2004, S. 41 (zur Ausgrabung).	1	2	2		mind. 6
1711-99	Zug. Rössliwiese. 2003. Einzelfunde, städtische Siedlung, archäologische Untersuchung. Bem.: U. a. Basel, Stadt, Rappen ab 1621/1622? Tugium 20, 2004, S. 40 (zur Ausgrabung).			2		2
1711-100	Zug. Unter Altstadt 9. 2003. Einzelfunde, städtische Siedlung, archäologische Untersuchung. Bem.: Älteste Münze ein Pfennig (Mitte 13. Jh.) der Fraumünsterabtei Zürich. Kleinmünzen des 16. bis 19. Jh. von Basel, Luzern, Murbach-Lüders, Uri, Zürich; ein französischer Liard 1655. Tugium 20, 2004, S. 42–44 (zur Ausgrabung; Mz. erw. S. 42 mit Abb. 38).		1	16	6	23

Allgemeine Darstellungen und Übersichten

B. HORISBERGER, Ein römischer Gutshof im Zentrum von Baar: Mit einem Ausblick auf die Besiedlung des Kantons Zug in römischer Zeit. Tugium 19, 2003, S. 111–144 (erw.).

Fribourg

2008-1	Châtillon (district de la Broye). Châtillon-sur-Glâne. La Vuardaz. 2002. Trouvailles isolées, <i>villa rustica</i> , prospection. CAF 5, 2003, p. 228 (fouilles).	4				4
	2001. Trouvailles isolées, <i>villa rustica</i> , recherche archéologique. ASSPA 86, 2003, p. 233 (fouilles).	11		1		12
2125-3	Bulle (district de la Gruyère). Ch. de la Grande Gîte. 2003. Trouvaille isolée, puits, recherche archéologique. Rem.: sesterce de Trajan. ASSPA 87, 2004, p. 380 (fouilles; ment.).	1				1

		A	MA	TM	AO	Total
2146-2	Le Bry (district de la Gruyère). Pont-en-Ogoz/Ile d'Ogoz. Vers les Tours. 2003. Trouvaille isolée, bourg, recherche archéologique.				1	1
2154-1	La Tour-de-Trême (district de la Gruyère). La Ronclina. 2002. Trouvaille isolée, nécropole, recherche archéologique. G. GRAENERT - A. RAST-EICHER, La fibule estampée de la Tour-de-Trême : une trouvaille particulière de l'époque mérovingienne en Gruyère. CAF 5, 2003, p. 158-173 (fouilles); ASSPA 86, 2003, p. 268 (fouilles); CAF 5, 2003, p. 237-238 (fouilles).	1				1
2154-2	La Tour-de-Trême (district de la Gruyère). La Levra. 2002. Trouvaille isolée, site sans caractère d'établissement, recherche archéologique. R. BLUMER, Archéologie de la route d'évitement H189 Bulle - La Tour-de-Trême: tout un programme! CAF 5, 2003, p. 174-191 (fouilles p. 178-183); ASSPA 87, 2004, p. 386-387 et p. 420 (fouilles); CAF 5, 2003, p. 237 (fouilles).				1	1
2171-1	Arconciel (district de la Sarine). Pré de l'Arche. 2001. Trouvailles isolées, nature du site indéterminée, détecteur. Rem.: capsule servant à fermer un flacon contenant une eau thériaicale. A-F. AUBERSON, Qu'importe le flacon pourvu qu'on ait ... la capsule. CAF 5, 2003, p. 31-40.	1		3	4	8
2171-3	Arconciel (district de la Sarine). Es Nés I. 2003. Trouvailles isolées, établissement rural, recherche archéologique. 2002. Trouvailles isolées, <i>villa rustica</i> , recherche archéologique. A-F. AUBERSON - D. BUGNON - L. DAFFLON <i>et al.</i> , Arconciel, un arc-en-ciel de découvertes à travers les âges. CAF 5, 2003, p. 4-5 (fouilles); F. SABY - P-A. VAUTHEY, Un empereur romain dans la <i>villa</i> d'Es Nés? CAF 5, 2003, p. 6-9 (fouilles); AS 26/2, 2003, p. 87 (fouilles); ASSPA 87, 2004, p. 368 (fouilles; ment.); ASSPA 86, 2003, p. 226 (fouilles); CAF 5, 2003, p. 227 (fouilles; ment.).	28		1	9	39
		21		1		22
2171-4	Arconciel (district de la Sarine). Es Nés II. 2002. Trouvailles isolées, nécropole, recherche archéologique. AUBERSON - BUGNON - DAFFLON <i>et al.</i> , <i>art. cit.</i> , p. 4-5 (fouilles); L. DAFFLON - M. MAUVILLY, Une nouvelle nécropole du Haut Moyen Age. CAF 5, 2003, p. 27-37 (fouilles); ASSPA 86, 2003, p. 251 (fouilles); CAF 5, 2003, p. 227 (fouilles).					2
2191-1	Estavayer-le-Gibloux (district de la Sarine). Pré de la Cure. 2003. Trouvailles isolées, <i>villa rustica</i> , recherche archéologique. 2000. Trouvailles isolées, <i>villa rustica</i> , recherche archéologique. AS 26/4, 2003, p. 39 (fouilles).				1	2
		3	1		1	5
2191-2	Estavayer-le-Gibloux (district de la Sarine). Au Village. 2003. Trouvaille isolée, établissement indéterminé, recherche archéologique. ASSPA 87, 2004, p. 387 (fouilles; ment.).	1				1

		A	MA	TM	AO	Total
2196-1	Fribourg (district de la Sarine). Abbaye de la Maigrauge. 2003. Trouvaille isolée, couvent, recherche archéologique. Rem.: denier anonyme de l'Evêché de Lausanne. ASSPA 87, 2004, p. 411 (fouilles; ment.).		1			1
2196-4	Fribourg (district de la Sarine). Quartier du Bourg. Cathédrale Saint-Nicolas. 2003. Trouvaille isolée, église, recherche archéologique. ASSPA 87, 2004, p. 412-413 (fouilles).					1
2196-7	Fribourg (district de la Sarine). Quartier de l'Auge. Place Petit-Saint-Jean. 2003. Trouvaille isolée, établissement urbain, recherche archéologique. ASSPA 87, 2004, p. 415 (fouilles).				1	1
2196-20	Fribourg (district de la Sarine). Quartier du Bourg. Grand-Rue 56. 2000. Trouvaille isolée, établissement urbain, recherche archéologique. Rem.: complexe publié dans le Bulletin IFS ITMS IRMS 10, 2003, p. 21 avec une classification fonctionnelle erronée maintenant corrigée. Jeton «à la rose et au globe», anonyme de Nuremberg (1500-1550) trouvé sous le parquet du 1 ^{er} étage. G. BOURGAREL, Quand l'histoire se lit dans les caves. Pro Fribourg 138, 2003, p. 65-69 (fouilles; ill. p. 67; ment. p. 69).				1	1
2196-21	Fribourg (district de la Sarine). Quartier de l'Auge. Samaritaine 16. 2003. Trouvailles isolées, établissement urbain, recherche archéologique. ASSPA 87, 2004, p. 416 (fouilles).			3	5	8
2196-24	Fribourg (district de la Sarine). Quartier du Bourg. Grand-Rue 10. 2002. Trouvailles isolées, établissement urbain, recherche archéologique. ASSPA 87, 2004, p. 414-415 (fouilles); ASSPA 86, 2003, p. 264-265 (fouilles); CAF 5, 2003, p. 233 (fouilles).			4	6	10
2196-25	Fribourg (district de la Sarine). Quartier de la Neuveville. Église de Saint-Jean. 2002. Trouvailles isolées, église, recherche archéologique. Rem.: monnaies du XV ^e au XVIII ^e siècle. ASSPA 86, 2003, p. 263 (fouilles; ment.); CAF 5, 2003, p. 234 (fouilles; 1 monnaie ment.).			69		69
2275-10	Murten (Bezirk See). Rathausgasse 27. 2002. Einzelfunde, städtische Siedlung, archäologische Untersuchung. FHA 52, 2003, S. 236 (zur Ausgrabung); JbSGUF 86, 2003, S. 272-273 (zur Ausgrabung).			1		2

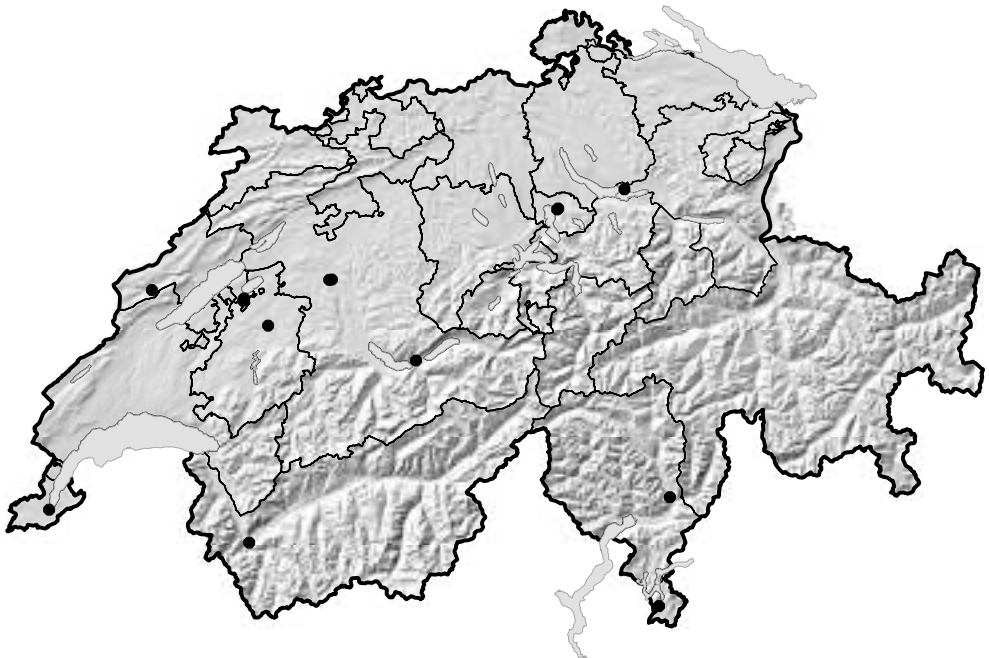
		A	MA	TM	AO	Total
2323-1	Bossonnens (district de la Veveysse). Château. 2003. Trouvailles isolées, château, recherche archéologique. ASSPA 87, 2004, p. 407 (fouilles).				2	2

Solothurn

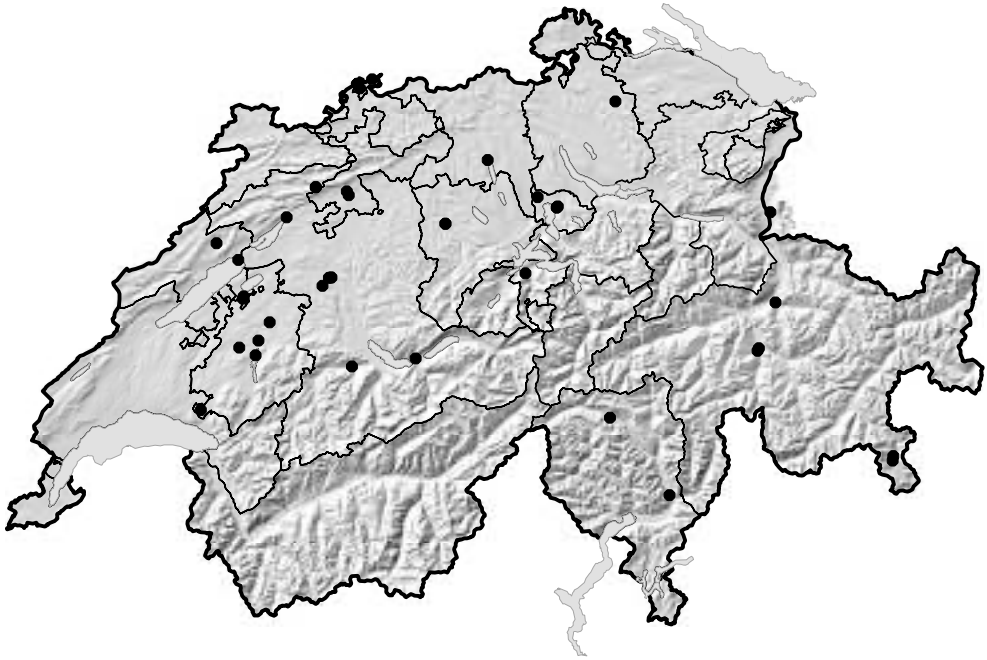
2513-9.1	Biberist (Bezirk Wasseramt). Buechrain. 2003. Einzelfunde, Art der Fundstelle unbestimmt, Prospektion. Bem.: 2 Weihepfennige; 1 Siegelpetschaft.				3	3
2513-37.1	Biberist (Bezirk Wasseramt). Oberwald. 2003. Einzelfunde, Art der Fundstelle unbestimmt, Prospektion. Bem.: 1 Weihepfennig; 1 Bleimarke; 1 Bleiplombe.				3	3
2550-6.4	Langendorf (Bezirk Lebern). Hüslershofstrasse. 2003. Einzelfunde, Gehöft, Prospektion. Bem.: 2 Weihepfennige.				2	2
2555-13.1	Rüttenen (Bezirk Lebern). Franzoseneinschlag. 2003. Einzelfund, militärische Anlage: Schanze, Prospektion. Bem.: Waadt, Kanton; Lausanne, Halbbatzen, 1814.				1	1
2555-21	Rüttenen (Bezirk Lebern). Martinsflue. 2002. Börse?, Fundstelle ohne Siedlungscharakter, Prospektion. Bem.: Zu den Münzen und zur Korrektur des SFI-Codes vgl. Bulletin IFS ITMS IRMS 10, 2003, S. 22-23. S. FREY-KUPPER, Rüttenen, Martinsflue. Ein Ensemble von vier Sesterzen aus dem späten 2. oder frühen 3. Jahrhundert n. Chr.: Zufallsverlust oder Votivgabe? ADSO 8, 2003, S. 35-38, Abb. 30-33; P. GUTZWILLER, Von Bauern und Nomaden in frühgeschichtlicher Zeit. In: Rüttenen. Ein Platz an der Sonne (hrsg. von der Einwohner- und Bürgergemeinde Rüttenen), Rüttenen 2003, S. 27-28 (erw.); JbSGUF 86, 2003, S. 246 (zur Prospektion; erw.).	4				4
2601-254	Solothurn (Bezirk Solothurn). Loretomatten. 2003. Einzelfunde, Art der Fundstelle unbestimmt, Prospektion. Westlich der Loretokapelle. Bem.: 2 Rosenkranzkreuze. Östlich der Loretokapelle. Bem.: 4 Weihepfennige; 1 Rosenkranzkreuz. Westlich und östlich der Loretokapelle. Bem.: 3 Weihepfennige.				2	2
2601-254	Solothurn (Bezirk Solothurn). Loretomatten. 2002. Einzelfunde, Art der Fundstelle unbestimmt, Metalldetektor. Nordöstlich der Loretokapelle. Bem.: Prospektionsfunde von einem Feld nordöstlich der Loretokapelle: Augustus; Rom, Münzmeister-As (unbestimmt), 16-6 v. Chr. Bern, Stadt;	1		3	1	5



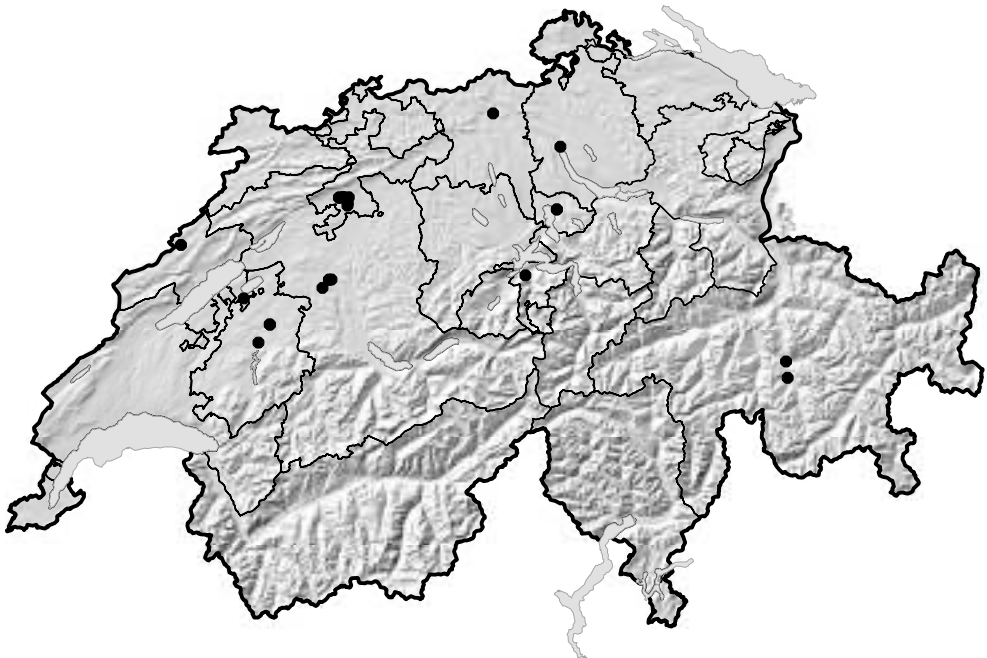
Karte 1 Neufunde 2003: Antike
 Trouvailles 2003: Antiquité
 Ritrovamenti 2003: Antichità



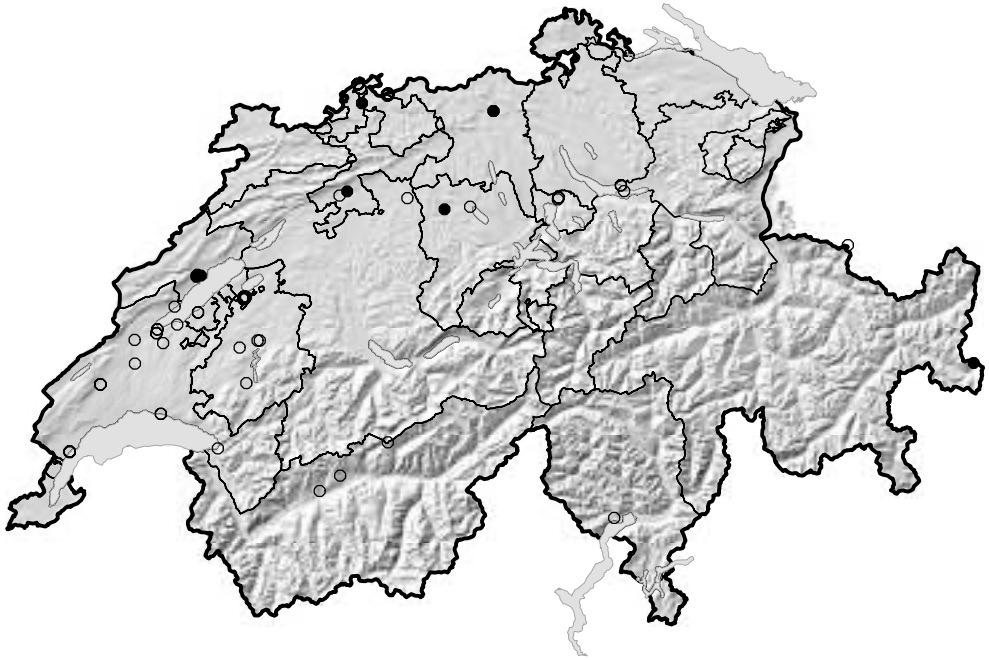
Karte 2 Neufunde 2003: Mittelalter
 Trouvailles 2003: Moyen Age
 Ritrovamenti 2003: Medioevo



Karte 3 Neufunde 2003: Neuzeit
Trouvailles 2003: Temps modernes
Ritrovamenti 2003: Età moderna



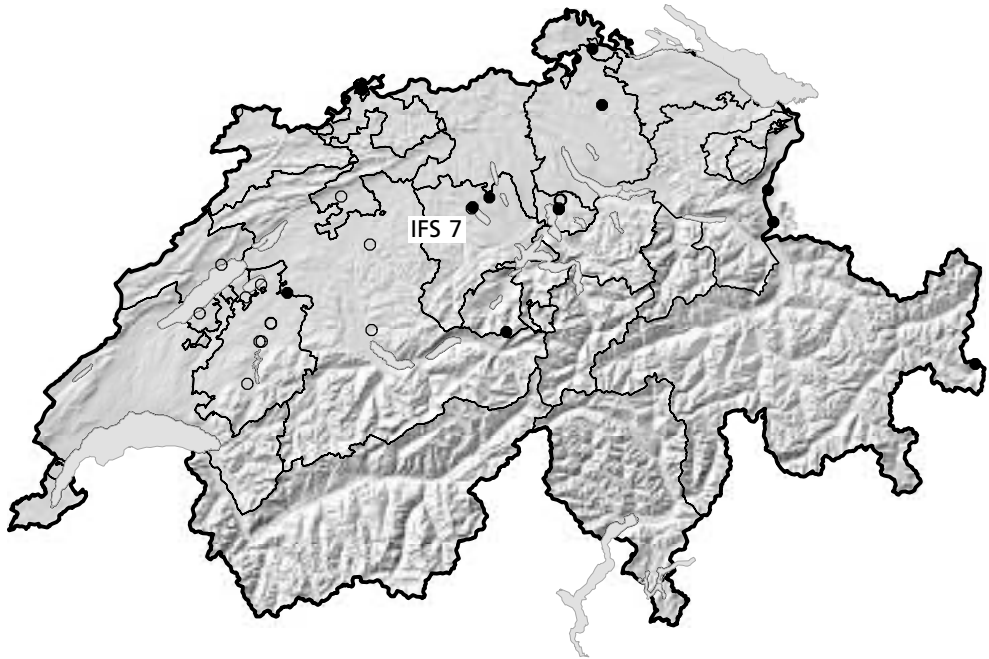
Karte 4 Neufunde 2003: andere Objekte
Trouvailles 2003: autres objets
Ritrovamenti 2003: altri oggetti



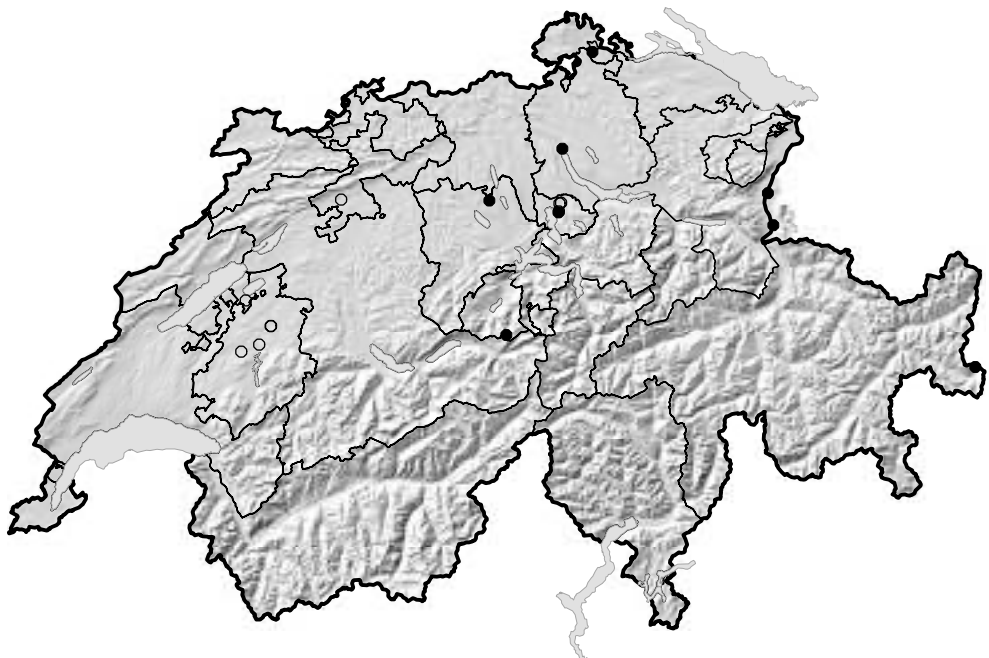
Karte 5 Bibliographie 2003: Antike
 Bibliographie 2003: Antiquité
 Bibliografia 2003: Antichità
 ○ allgemein zur Fundstelle / ensemble du site / informazioni generali sul luogo
 ● numismatische Publikation / publication numismatique / pubblicazione numismatica



Karte 6 Bibliographie 2003: Mittelalter
 Bibliographie 2003: Moyen Age
 Bibliografia 2003: Medioevo
 ○ allgemein zur Fundstelle / ensemble du site / informazioni generali sul luogo
 ● numismatische Publikation / publication numismatique / pubblicazione numismatica



Karte 7 Bibliographie 2003: Neuzeit
 Bibliographie 2003: Temps modernes
 Bibliografia 2003: Età moderna
 ○ allgemein zur Fundstelle / ensemble du site / informazioni generali sul luogo
 ● numismatische Publikation / publication numismatique / pubblicazione numismatica



Karte 8 Bibliographie 2003: andere Objekte
 Bibliographie 2003: autres objets
 Bibliografia 2003: altri oggetti
 ○ allgemein zur Fundstelle / ensemble du site / informazioni generali sul luogo
 ● numismatische Publikation / publication numismatique / pubblicazione numismatica

		A	MA	NZ	AO	Total
	Kreuzer, 1619. Frankreich, Dritte Republik; 50 Centimes, 1939. Unbestimmte, inkuse Münze der Neuzeit (19. Jh.?). Bleimarke mit zwei Löchern und der römischen Zahl II (19. Jh.?). S. FREY-KUPPER, Solothurn/Loretomatten. ADSO 8, 2003, S. 44, Abb. 47.					
2601-291.1	Solothurn (Bezirk Solothurn), hinter dem Müllerhof. 2003. Einzelfunde, Stadt, Prospektion. Bem.: Schweiz, Eidgenossenschaft; Bern, 1 Franken, 1877 (verbrannt). Siegelpetschaft; 14./15. Jh. (?). Bleiplombe; Freiburg i. Ue., nach 1446 (vgl. Gros des Typs MORARD - CAHN - VILLARD, S. 154, Nr. 6). 1 Weihepfennig.			1	3	4
Basel-Stadt						
	Funde 2001-2003 unrestauriert, Angaben provisorisch.					
2701-15	Basel. Gasfabrik. Fabrikstrasse 5 (1992/34). 1992-1993. Einzelfunde, städtische Siedlung, archäologische Untersuchung. JbAB 2001, 2003, S. 31 (immobilisierter PHILIPPOU-Stater, subaerat, nachträglich in einem Korrosionsklumpen entdeckt).	10		1		11?
2701-46	Basel. Augustinergasse 19 (Augustinerhof, 1998/28). 1998-1999. Einzelfunde, <i>oppidum</i> , archäologische Untersuchung. JbAB 2001, 2003, S. 31-32, Abb. 22-23 (25 kelt. und 5 röm. Mz. erw.; kelt. 2 ostgallische TOCIRIX-Münzen aus Messing und Aduatuker-Prägung aus Kupfer erw. und abgebildet; röm. Republik-As [halbiert], Nemausus-As [halbiert], Antoninian und 2 unbest. erw.).	30	1	1		32?
2701-65	Basel. Gasfabrik. Voltastrasse (A) Deckel Nord, Etappe 3 (2000/18). 2000-2001. Einzelfund, Fundstelle mit Siedlungscharakter, archäologische Untersuchung. JbAB 2001, 2003, S. 88 (zur Ausgrabung).	1				1
2701-68	Basel. Münsterhügel. Münsterplatz 12 (2001/32). 2001. Einzelfund, <i>oppidum</i> , archäologische Untersuchung. JbAB 2001, 2003, S. 76 (zur Ausgrabung).	1				1
2701-72	Basel. Gasfabrik. Voltamatte (A) (2001/1). 2001. Einzelfunde, Fundstelle mit Siedlungscharakter, archäologische Untersuchung. JbAB 2001, 2003, S. 88-89 (zur Ausgrabung).					2
2701-73	Basel. Gasfabrik. Voltamatte (A) (2001/11). 2001. Einzelfunde, Fundstelle mit Siedlungscharakter, archäologische Untersuchung. JbAB 2001, 2003, S. 93-94 (zur Ausgrabung; Streufund einer vermutlich röm. Mz. erw.).	1		7		8

		A	MA	NZ	AO	Total
2701-74	Basel. Gasfabrik. Voltamatte (A) (2001/13). 2001. Einzelfunde, Fundstelle mit Siedlungscharakter, archäologische Untersuchung. JbAB 2001, 2003, S. 94 (zur Ausgrabung).			2		2
2701-75	Basel. Gasfabrik. Voltastrasse (A) (2001/2). 2001. Einzelfunde, Fundstelle mit Siedlungscharakter, archäologische Untersuchung. JbAB 2001, 2003, S. 89-90 (zur Ausgrabung).	4		1		5
2701-76	Basel. Gasfabrik. Voltastrasse (A) (2001/9). 2001. Einzelfunde, Fundstelle mit Siedlungscharakter, archäologische Untersuchung. JbAB 2001, 2003, S. 91-93 (zur Ausgrabung).	1				3
2701-77	Basel. Gasfabrik. Voltastrasse (A) (2001/19). 2001. Einzelfunde, Fundstelle mit Siedlungscharakter, archäologische Untersuchung. JbAB 2001, 2003, S. 94-95 (zur Ausgrabung).			2		2
2701-79	Basel. Gasfabrik. Voltastrasse (A) (2001/42). 2001. Einzelfunde, Fundstelle mit Siedlungscharakter, archäologische Untersuchung. JbAB 2001, 2003, S. 97-100 (zur Ausgrabung).	1				2
2701-80	Basel. Gasfabrik. Voltastrasse (A) (2001/43). 2001. Einzelfund, Fundstelle mit Siedlungscharakter, archäologische Untersuchung. JbAB 2001, 2003, S. 100 (zur Ausgrabung).	1				1
2701-84	Basel. Gasfabrik. Lichtstrasse 35 (2002/13). 2002-2003. Einzelfunde, Fundstelle mit Siedlungscharakter, archäologische Untersuchung. JbAB 2002, 2004, S. 65-70 (zur Ausgrabung; S. 66 erw. 55 Mz.; S. 70 vergoldeter Viertelstater sowie Silber- und Bronzemünzen aus Grube 154 erw.); JbSGUF 86, 2003, S. 219-220 (zur Ausgrabung).	48		10		59
2701-87	Basel. Münsterhügel. Münsterplatz 1-2 (2001/46). 2001-2003. Einzelfunde, Kirche/Gräber/Strasse, archäologische Untersuchung. Bem.: Zahlen korrigiert gegenüber Bulletin IFS ITMS IRMS 10, 2003, S. 24. C. ALDER - A. HAGENDORN - G. LASSAU u. a., Eine romanische Kirche unter der ehemaligen St. Johanneskapelle am Münsterplatz. JbAB 2002, 2004, S. 79-95 (zur Ausgrabung; S. 84 Mz. aus röm. Strasse erw.); JbSGUF 87, 2004, S. 379-380 (zur Ausgrabung; erw.); JbSGUF 86, 2003, S. 252 (zur Ausgrabung).	63		1		64
2701-90	Basel. Gasfabrik. Lichtstrasse 32, Kindergarten Etappe 1 (2003/8). 2003. Einzelfunde, ländliche Siedlung, archäologische Untersuchung.	ca. 10		14		ca. 24

		A	MA	NZ	AO	Total
2701-91	Basel. Gasfabrik. Fabrikstrasse 40, Novartis Bau WSJ-431 (2003/2). 2003. Einzelfunde, ländliche Siedlung, archäologische Untersuchung.	5				5
2701-92	Basel. Gasfabrik. Fabrikstrasse 40, Notausstieg (2003/22). 2003. Einzelfunde, ländliche Siedlung, archäologische Untersuchung. JbSGUF 87, 2004, S. 348-349 (zur Ausgrabung; kelt. Buntmetallmz. erw.).	2				2
2701-93	Basel. Gasfabrik. Fabrikstrasse 36, Tagesheim (2003/29). 2003. Einzelfunde, ländliche Siedlung, archäologische Untersuchung.	6		3		9
2701-94	Basel. Gasfabrik. Fabrikstrasse 60, Novartis Bau WSJ-87, Etappe 2 (2003/30). 2003. Einzelfund, ländliche Siedlung, archäologische Untersuchung. JbSGUF 87, 2004, S. 348-349 (zur Ausgrabung; kelt. Buntmetallmz. erw.).	1				1
2701-95	Basel. Gasfabrik. Voltastrasse (A), TJO Süd, Etappe 1 (2003/37). 2003. Einzelfunde, ländliche Siedlung, archäologische Untersuchung.	4		2		10
2701-96	Basel. Gasfabrik. Voltastrasse (A), TJO Süd, Etappe 2 (2003/38). 2003. Einzelfund, ländliche Siedlung, archäologische Untersuchung.					1
2701-97	Basel. Gasfabrik. Fabrikstrasse 40, ehem. Bau WSJ-470 (2003/41). 2003. Einzelfunde, ländliche Siedlung, archäologische Untersuchung. JbSGUF 87, 2004, S. 348-349 (zur Ausgrabung; kelt. Mz. erw., u. a. KALETEDOU-Quinar).	8				8
2701-98	Basel. Gasfabrik. Voltastrasse (A), TJO Süd, Etappe 4 (2003/68). 2003-2004. Einzelfunde, ländliche Siedlung, archäologische Untersuchung.	1		2		4
2701-99	Basel. Münsterhügel. Bäumleingasse 14 (2003/42). 2003-2004. Einzelfunde, <i>vicus</i> , archäologische Untersuchung.	5				5
2701-100	Basel. Elsässerstrasse 2a (St. Johannis-Park). 1956. Schatzfund, Art der Fundstelle und der Auffindung unbestimmt. J. DIAZ TABERNEIRO, Ein Hortfund der Zeit um 1843 aus Sursee (LU) (IFS 7), Bern 2003, S. 19.			13		13
2703-4	Riehen. Baselstrasse 55 (2003/32). 2003. Einzelfund, Dorf, Bautätigkeit Gebäude. Bem.: Basel, Stadt, Doppelvierer.			1		1

A MA NZ AO Total

Basel-Landschaft

2761-2	Aesch (Bezirk Arlesheim). Engenstein. 1964-1972. Einzelfunde, Burg, archäologische Untersuchung. Bem.: Funde 2003 gemeldet.	1	2		3
2771-2	Oberwil (Bezirk Arlesheim). St. Peter und Paul. 2003. Einzelfund, <i>villa rustica</i> /Heiligtum?, archäologische Untersuchung. Bem.: Nachgrabung in der archäologischen «Krypta» unter der Kirche. JbSGUF 87, 2004, S. 422 (zur Ausgrabung; erw.).	1			1
2773-1	Reinach (Bezirk Arlesheim). Reinacherhof. 1996. Einzelfunde, Fundstelle mit Siedlungscharakter, archäologische Untersuchung. Bem.: Traianus, Dupondius (RIC II, S. 284, Nr. 563); Postumus, Köln?, Antoninian (ELMER S. 48, Nr. 336); Constantinus I. für Constantius II. Caesar, Rom, Aes3 (RIC VII, S. 336, Nr. 329); Constans, Trier, Aes4 (RIC VIII, S. 144, Nr. 86 oder 103). S. AMMANN, Fünf Gräber und eine Villa. Befunde und Funde der Römerzeit aus Reinach (BL) (Archäologie und Museum 46), Liestal 2003 (zur Ausgrabung; Münzen Katalog S. 152 Nr. 36-39, Bestimmungen M. Peter).	4			4
2773-4	Reinach (Bezirk Arlesheim). Mausackerweg. 1998. Grabbeigabe, Grab, archäologische Untersuchung. Bem.: Brandschüttungsgrab 1998/1: Traianus, As (RIC II, S. 277, Nr. 456). AMMANN, a. O. (zur Ausgrabung; Münze S. 39 mit Abb. 27 und Katalog S. 110 Nr. 6, Bestimmung M. Peter).	1			1
2773-6	Reinach (Bezirk Arlesheim). Mausacker. 2003. Einzelfund, Fundstelle mit Siedlungscharakter, archäologische Untersuchung. Bem.: TOURONOS CANTORIX (Bronze). JbSGUF 87, 2004, S. 365-366 (zur Ausgrabung; erw. mit Abb. 18).	1			1
2822-	Augst (Bezirk Liestal). Region 1, Insulae 5/9/11 (2003.51). 2003. Einzelfunde, Kolonie, archäologische Untersuchung. JbAK 25, 2004, S. 77-94 (zur Ausgrabung); JbSGUF 87, 2004, S. 369 (zur Ausgrabung).	5			5
2822-	Augst (Bezirk Liestal). Region 7,A Osttor (2003.58). 2003. Einzelfunde, Kolonie, archäologische Untersuchung. JbAK 25, 2004, S. 97-99 (zur Ausgrabung; erw.).	7			7
2822-	Augst (Bezirk Liestal). Regionen 1/4,G/5,C/5,G (2003.59). 2003. Einzelfunde, Kolonie, archäologische Untersuchung. JbAK 25, 2004, S. 99-106 (zur Ausgrabung); JbSGUF 87, 2004, S. 369 (zur Ausgrabung).	2			2

	A	MA	NZ	AO	Total
2822- Augst (Bezirk Liestal). Region 1, Insulae 16–17 (2002.54). 2002. Einzelfunde, Kolonie, archäologische Untersuchung. JbAK 24, 2003, S. 71–75 (zur Ausgrabung).	2				2
2822- Augst (Bezirk Liestal). Region 1, Insulae 5/9 (2002.63). 2002. Einzelfund, Kolonie, archäologische Untersuchung. Bem.: Taberne. JbAK 24, 2003, S. 80–81 (zur Ausgrabung).	1				1
2822- Augst (Bezirk Liestal). Region 9,D (2002.64). 2002. Einzelfunde, Kolonie, archäologische Untersuchung. JbAK 24, 2003, S. 81–93 (zur Ausgrabung); JbSGUF 86, 2003, S. 227–228 (zur Ausgrabung).	30				30

Schaffhausen, Appenzell Ausserrhoden, Appenzell Innerrhoden

2003 keine Fundmeldungen.

St. Gallen

3335-1 Jona (Bezirk See). Buskirch. Kath. Kirche St. Martin. 1975. Einzelfunde, Kirche, archäologische Untersuchung. Bem.: IFS 6, SG I Nr. 107. G. MATTER, Die Römersiedlung Kempraten und ihre Umgebung (AFS 35), Jona – Rapperswil 2003, S. 43–46 (zur Ausgrabung).	1	24	4		29
3335-3 Jona (Bezirk See). Kempraten. Meienbergstrasse (Parz. 1063). 1997. Einzelfunde, <i>vicus</i> , archäologische Untersuchung. Bem.: IFS 6, SG I Nr. 108. MATTER, a. O., S. 34–37 (zur Ausgrabung).	3		1		4
3335-5 Jona (Bezirk See). Kempraten. Gubel. 1689. Schatzfund, Art der Fundstelle und der Auffindung unbestimmt. MATTER, a. O., S. 10 (erw.).	?				?
3335-8 Jona (Bezirk See). Kempraten. Römerwiese (Parz. 702). 1991. Einzelfunde, <i>vicus</i> , archäologische Untersuchung. Bem.: Hadrianus und Domitianus. MATTER, a. O., S. 31–33 (zur Ausgrabung).	2				2
3335-9 Jona (Bezirk See). Kath. Pfarrkirche Mariä Himmelfahrt und St. Valentin. 2003. Einzelfunde, Kirche, archäologische Untersuchung. JbSGUF 87, 2004, S. 419 (zur Ausgrabung); NjblHVSG 144, 2004, S. 192–193 (zur Ausgrabung).		2			2

	A	MA	NZ	AO	Total
3336-2					
Rapperswil (Bezirk See). Kempraten. Kapelle St. Ursula. 1990. Einzelfunde, Kapelle, archäologische Untersuchung. Bem.: IFS 6, SG I Nr. 112. MATTER, a. O., S. 28-30 (zur Fundstelle und zur Ausgrabung).	1	2	2		5

Allgemeine Darstellungen und Übersichten

G. MATTER, Die Römersiedlung Kempraten und ihre Umgebung (AFS 35), Jona - Rapperswil 2003.

Sankt-Galler Geschichte 2003, Bd. 1: Frühzeit bis Hochmittelalter, St. Gallen 2003 (Münzfunde erw., u. a. kelt. Mz. S. 51, röm. Mz. S. 53. 55 Abb.); siehe besonders:

- L. HOLLENSTEIN, Die Römerzeit: <vicus> - <villa> - <via>, S. 119-142 (u. a. Karte S. 122, S. 138-139 Abb.).
- B. EBERSCHWEILER, Von Opfergaben, Händlerverstecken, Münzschatzen und Schrottlagern, S. 143-156 (u. a. S. 144 Abb., Römische Münzschatze S. 153-154 mit Abb.).
- M. P. SCHINDLER, Siedlungskammer Wärtau: Eine Kulturlandschaft entsteht, S. 157-172 (bes. S. 169 mit Abb.).
- M. P. SCHINDLER, Das sankt-gallische Thurttal als Siedlungslandschaft, S. 173-184 (bes. 180-182 mit Abb.).

Graubünden

3505-3	Tiefencastel (Bezirk Albula). Plaz. 2003. Einzelfund, Art der Fundstelle unbestimmt, Prospektion. J. RAGETH, Neue römische Funde aus dem Bereich der Crap-Ses-Schlucht (Oberhalbstein). JbADGR 2003, 2004, S. 57-66 (S. 57 Denar 75 n. Chr. des Vespasianus für Titus Caesar erw.); J. RAGETH, Frühromische Militaria aus dem Oberhalbstein GR - Belege für den Alpenfeldzug? JbSGUF 87, 2004, S. 297-303 (S. 297 Denar 75 n. Chr. des Vespasianus für Titus Caesar erw.).	1				1
3505-4	2003. Einzelfund, Verkehrsweg, Prospektion. Bem.: Religiöser Anhänger.				1	1
3506-1	Vaz/Observaz (Bezirk Albula). Zorten. Kirche St. Donatus. 1970-1974. Einzelfunde, Kirche, archäologische Untersuchung. B. ZÄCH - J. DIAZ TABERNERO, Bemerkungen zu den Münzfunden des 9. und 10. Jahrhunderts zwischen Bodensee und Bündner Alpen: Mit einem Verzeichnis der Münzfunde. SNR 82, 2003, S. 61-82; S. 80-81 Nr. 25.		3	8	4	15
3531-6	Bivio (Bezirk Albula). Nähe Septimerpass. 2002-2003. Einzelfund, Verkehrsweg, Prospektion. Bem.: Evtl. römische Münze.					1?
3532-2	Cunter (Bezirk Albula). Bei Cunter-Burvagn (Oberhalbstein). 1786. Schatzfund, Art der Fundstelle und der Auffindung unbestimmt. ZÄCH - DIAZ TABERNERO, a. O., S. 73 Nr. 5.		?			?

	A	MA	NZ	AO	Total
3536-3					
Riom-Parsonz (Bezirk Albula). Umgebung der Crap-Ses-Schlucht, Fundstelle 2.					
2003. Einzelfunde, Fundstelle ohne Siedlungscharakter, Prospektion. Bem.: Römische Republik, As (halbiert), 211-89 v. Chr. (2 Ex.). RAGETH, a. O., JbADGR 2003, 2004 (zur Prospektion; S. 58 erw., S. 64, Abb. 41); RAGETH, a. O., JbSGUF 87, 2004 (zur Prospektion).	2				2
3536-4					
Riom-Parsonz (Bezirk Albula). Umgebung der Crap-Ses-Schlucht, Fundstelle 3.					
2003. Einzelfund, Fundstelle ohne Siedlungscharakter, Prospektion. Bem.: Religiöser Anhänger. RAGETH, a. O., JbADGR 2003, 2004, S. 62-64 (zur Prospektion); RAGETH, a. O., JbSGUF 87, 2004, S. 298-301 (zur Prospektion).				1	1
3561-3					
Poschiamo (distretto di Bernina). San Carlo, Aino.					
2003. Reperto singolo, sito di carattere d'insediamento, caso. Nota: Filippo III d'Espagna (1598-1621), Milano, parpagliola.			1		1
3561-5					
Poschiamo (distretto di Bernina). Bernina/Camin, Strada di Romani.					
2002-2003. Reperto singolo, via di comunicazione, prospezione. Nota: Regno d'Italia, Napoleone I, 3 centesimi 1806 o 1808.			1		1
3574-4					
Ilanz (Bezirk Surselva). Margarethenkirche.					
1934. Einzelfund, Kirche, archäologische Untersuchung. ZÄCH - DIAZ TABERNERO, a. O., S. 78 Nr. 19.		1			1
3574-5					
Ilanz (Bezirk Surselva). Grüneck.					
1811. Schatzfund, Art der Fundstelle unbestimmt, Landwirtschaft. Bem.: Gefunden unterhalb Schloss Grüneck. Mehrere hundert Exemplare, gefunden in einem Hirschhorn. ZÄCH - DIAZ TABERNERO, a. O., S. 72 Nr. 2.			?		?
3581-2					
Sagogn (Bezirk Surselva). Keine näheren Angaben.					
Vor 1970. Einzelfund, Art der Fundstelle und der Auffindung unbestimmt. ZÄCH - DIAZ TABERNERO, a. O., S. 77 Nr. 13.		1			1
3581-3					
Sagogn (Bezirk Surselva). Burgruine Schiedberg.					
1964-1968. Einzelfund, Burg, archäologische Untersuchung. ZÄCH - DIAZ TABERNERO, a. O., S. 80 Nr. 24.		1			1
3640-2					
Sils im Domleschg (Bezirk Hinterrhein). Hohenrätien.					
2003. Einzelfunde, Burg, archäologische Untersuchung. Bem.: Constantinssöhne, Aes4 (2 Ex.); St. Gallen, Haller 16. Jh. (IKLÉ - HAHN S. 176, Nr. 480). JbADGR 2003, 2004, S. 91-93 (zur Ausgrabung).	2		1		3

	A	MA	NZ	AO	Total
3640-3				1	1
Sils im Domleschg (Bezirk Hinterrhein). Schulhausplatz. 2003. Einzelfund, wohl sekundärer Verlust, Fundstelle mit Siedlungscharakter, Zufall. Bem.: Chur, Stadt, Bluzger 1642.					
3642-1	1	1			2
Tumegl/Tomils (Bezirk Hinterrhein). Kirche Sogn Murezi. 2001. Einzelfunde, Kirche, archäologische Untersuchung. Bem.: Aes2 des Constantinus; langobardischer Tremissis. J. DIAZ TABERNERO, Langobardische Münzen in der Schweiz: Zwei Neufunde. SM 53, 2003, S. 54–57 (S. 54–55); J. DIAZ TABERNERO, Die langobardische Münze. In: B. CADUFF – H. HÜSTER PLOGMANN – J. DIAZ TABERNERO – M. DURST, Zum frühmittelalterlichen Speisezettel in Tumegl/Tomils, Sogn Murezi. JbADGR 2002, 2003, S. 96–115; S. 98–100.					
3680-1				4–7	4–7
Schams. Gemeinde unbekannt (Bezirk Hinterrhein). 1820. Schatzfund, Art der Fundstelle und der Auffindung unbestimmt. ZÄCH – DIAZ TABERNERO, a. O., S. 75–76 Nr. 10.					
Zillis-Reischen (Bezirk Hinterrhein). Zillis. An römischer Strasse.					
3712-2.1				70	70
1862. Schatzfund, Art der Fundstelle unbestimmt, Zufall. ZÄCH – DIAZ TABERNERO, a. O., S. 73 Nr. 4.					
3712-2.2				?	?
Ca. 1840. Schatzfund, Art der Fundstelle unbestimmt, Zufall. ZÄCH – DIAZ TABERNERO, a. O., S. 74 Nr. 6.					
3733-1				10–11	10–11
Tamins (Bezirk Imboden). Reichenau. «Wachturm». Vor 1862. Börse, Fundstelle mit Siedlungscharakter, Bautätigkeit Gebäude. ZÄCH – DIAZ TABERNERO, a. O., S. 74 Nr. 7.					
3753-2	1				1
Tschlin (Bezirk Inn). Nördlich bis nordwestlich S-chadatsch. 2002–2003. Einzelfund, Verkehrsweg, Prospektion. Bem.: Vespasian, Denar (RIC II, S. 16, Nr. 10).					
3776-1	2	1			3
Vicosoprano (distretto di Maloja). Crep da Caslac. 1963. Reperti singoli, insediamento d'altura, ricerca archeologica. ZÄCH – DIAZ TABERNERO, <i>art. cit.</i> , p. 79–80 n° 22.					
3776-3				1	1
Vicosoprano (distretto di Maloja). Crep da Caslac, nei dintorni. 1967. Reperto singolo, sito di carattere d'insediamento, caso. ZÄCH – DIAZ TABERNERO, <i>art. cit.</i> , p. 79–80 n° 22.					
3843-1					6
Müstair (Bezirk Inn). Kloster St. Johann. Klosterbezirk. 2003. Einzelfunde, Kloster, archäologische Untersuchung. H. R. SENNHAUSER und Mitarbeiter, Müstair, Ausgrabung und Bauuntersuchung im Kloster St. Johann. JbADGR 2003, 2004, S. 34–56 (zur Ausgrabung). 1969–1999. Einzelfunde/Grabfunde, Kloster, archäologische Untersuchung. Müstair, Kloster St. Johann: Münzen und Medaillen (ID 16.2), Zürich 2004: J. DIAZ TABERNERO, Die Fundmünzen aus dem Kloster St. Johann in					
	5	837	136	175	1158

	A	MA	NZ	AO	Total
Müstair, S. 9–164; CH. HESSE, Zeugnisse der Volksfrömmigkeit. Die ausgegrabenen «Religiosa» im Kloster St. Johann zu Müstair, S. 165–209; ZÄCH – DIAZ TABERNERO, a. O., S. 79 Nr. 21.					
3901-0.2 Chur (Bezirk Plessur). Keine näheren Angaben. 1840er Jahre. Schatzfund, Art der Fundstelle und der Auffindung unbestimmt. ZÄCH – DIAZ TABERNERO, a. O., S. 74–75 Nr. 8.		?			?
3901-18.1 Chur (Bezirk Plessur). Ehem. Kloster St. Nikolai. 1997. Schatzfund, Fundstelle mit Siedlungscharakter, archäologische Untersuchung. ZÄCH – DIAZ TABERNERO, a. O., S. 75 Nr. 9.		14			14
3901-41 Chur (Bezirk Plessur). Keine näheren Angaben. Vor 1840. Schatzfund, Art der Fundstelle und der Auffindung unbestimmt. ZÄCH – DIAZ TABERNERO, a. O., S. 76 Nr. 11.		?			?
3901-42 Chur (Bezirk Plessur). Kathedrale St. Mariä Himmelfahrt. 2003. Einzelfunde, Kirche, archäologische Untersuchung. Bem.: Moderne Kleinmünzen 1887–1990 aus der Schweizerischen Eidgenossenschaft (34 Ex.), Deutschland (2 Ex.), Österreich und Belgien. JbADGR 2003, 2004, S. 83–85 (zur Ausgrabung).			38		39
3942-2 Igis (Bezirk Landquart). Landquart Fabriken, Schloss Marschlins. 1843 oder früher. Einzelfund, Schloss, Art der Auffindung unbestimmt. ZÄCH – DIAZ TABERNERO, a. O., S. 80 Nr. 23.		1			1
3951-3 Fläsch (Bezirk Landquart). St. Luziensteig. Passhöhe, Prasax. 1934. Einzelfunde, heiliger Bezirk, archäologische Untersuchung. Bem.: Ausgrabung von vier Kalköfen (1934 als römisch interpretiert; Datierung 2002 in Frage gestellt). Fundstelle 2002 als Brandopferplatz interpretiert. Münzen: Vespasianus, As; Marcus Aurelius für Faustina II., Dupondius/As; Commodus für Lucilla, Sesterz; Valerianus, Antoninianus (2 Ex.); Claudius II., Antoninianus; Crispus; Constans (5 Ex.); 11 Münzen während der Ausgrabung, eine danach im Aushub gefunden. JbADGR 2002, 2003, S. 129–130 (zur Fundstelle, erneute Begehung 2002; Altfunde erw.); JbSGUF 86, 2003, S. 220–221 (zur Fundstelle, erneute Begehung 2002; Altfunde erw.).	12				12
3982-1 Disentis/Mustér (Bezirk Surselva). Disentis. Klosterkirche St. Martin. 1980–1985. Einzelfunde, Kloster, archäologische Untersuchung. ZÄCH – DIAZ TABERNERO, a. O., S. 81 Nr. 27.		6	7		13
3987-1 Trun (Bezirk Surselva). Darvella. 1964. Einzelfund, Art der Fundstelle unbestimmt, archäologische Untersuchung. ZÄCH – DIAZ TABERNERO, a. O., S. 76 Nr. 12.		1			1

Aargau

4038-3	Obersiggenthal (Bezirk Baden). Kirchdorf, Brühlstrasse. 2003. Einzelfunde, <i>villa rustica</i> , archäologische Untersuchung. Bem.: 2 Sesterzen, davon 1 Hadrianus. JbSGUF 87, 2004, S. 392-393 (zur Ausgrabung; erw.).	2			2
	Windisch (Bezirk Brugg). Breite.				
4123-14	1998. Einzelfunde, Militärlager, archäologische Untersuchung.	26			26
4123-10	1997. Einzelfunde, Militärlager, archäologische Untersuchung.	154			154
4123-7	1996. Einzelfunde, Militärlager, archäologische Untersuchung. A. HAGENDORN - H. W. DOPPLER - A. HUBER u. a., Zur Frühzeit von Vindonissa: Auswertung der Holzbauten der Grabung Windisch-Breite 1996-1998 (Veröffentlichungen GPV XVIII), Brugg 2003; H. W. DOPPLER, Münzen: Auswertung Bd. 1 S. 458-462, Münzliste Bd. 2 S. 516-521 mit Abb. 16-24.	125			125
4123-24	Windisch (Bezirk Brugg). Römerblick. 2003. Einzelfunde, Fundstelle mit Siedlungscharakter, archäologische Untersuchung. Bem.: Soweit bestimmbar wenig 1. H. 1. Jh.; wenig 2. Jh. und 1. H. 3. Jh.; viel 2. H. 3. Jh. und sehr viel 4. Jh. JbGPV 2003, 2004, S. 49-52 (zur Ausgrabung; S. 51 prägefrischer früher Dupondius des Traianus erw.); JbSGUF 87, 2004, S. 399-400 (zur Ausgrabung 2002-2003).	307			307
4123-26	Windisch (Bezirk Brugg). Spillmannwiese. 2003. Einzelfunde, Fundstelle mit Siedlungscharakter, archäologische Untersuchung. Bem.: 1 keltische Münze; 326 römische Münzen (soweit bestimmbar vor allem 1. H. 1. Jh., wenig 3. Jh., viel 4. Jh.); 1 neuzeitliche Bleimarke. JbGPV 2003, 2004, S. 46-49 (zur Ausgrabung); JbSGUF 87, 2004, S. 400-401 (zur Ausgrabung).	327		1	328
4203-2	Möriken-Wildegg (Bezirk Lenzburg). Römerweg. 2003. Einzelfunde, <i>villa rustica</i> , archäologische Untersuchung. Bem.: Antoninus Pius?, Dupondius; Marcus Aurelius für Lucilla, Sesterz (RIC III, S. 353, Nr. 1755); Caracalla, Denar (RIC IV.1, S. 237, Nr. 176); für Constantinus II. Caesar, Aes3, CAESARVM NOSTRORVM VOT X. JbSGUF 87, 2004, S. 389-390 (zur Ausgrabung; erw.).	4			4
4208-4	Seengen (Bezirk Lenzburg). Schlossmühle. 2003. Einzelfunde, Schloss, Bautätigkeit Gebäude. Bem.: Zwischenbodenfunde: Bern, Stadt, Batzen 1622; Waadt, Kanton, 2½ Rappen 1816; Schweiz, Eidgenossenschaft, 2 Rappen 1850.			3	3
4252-	Kaiseraugst (Bezirk Rheinfelden). Region 16,A (2003.12). 2003. Einzelfunde, Kolonie, archäologische Untersuchung. Bem.: Aes4, GLORIA EXERCITVS mit einer Standarte (3 Ex.). JbAK 25, 2004, S. 194 (zur Ausgrabung); JbSGUF 87, 2004, S. 386 (zur Ausgrabung).	3			3

	A	MA	NZ	AO	Total
4252- Kaiseraugst (Bezirk Rheinfelden). Region 17,B Äussere Reben (2003.05). 2003. Einzelfund, Kolonie, archäologische Untersuchung. Bem.: Augustus, Lyon Serie I, As (halbiert), 7-3 v. Chr. JbAK 25, 2004, S. 186-188 (zur Ausgrabung); JbSGUF 87, 2004, S. 385 (zur Ausgrabung).	1				1
4252- Kaiseraugst (Bezirk Rheinfelden). Region 18,C/18,D Schürmatt (2003.06). 2003. Einzelfunde, Kolonie, archäologische Untersuchung. JbAK 25, 2004, S. 188-194 (zur Ausgrabung; erw.); JbSGUF 87, 2004, S. 385-386 (zur Ausgrabung; spätröm. Mz. erw.).	159				159
4252- Kaiseraugst (Bezirk Rheinfelden). Region 18,C (2002.06). 2002. Einzelfunde, Kolonie, archäologische Untersuchung. Bem.: Zu den Funden vgl. Bulletin IFS ITMS IRMS 10, 2003, S. 30. JbAK 24, 2003, S. 124-129 (zur Ausgrabung; 58 Mz. erw.); JbSGUF 86, 2003, S. 238 (zur Ausgrabung).	50				56
4252- Kaiseraugst (Bezirk Rheinfelden). Region 16,C Äussere Reben (2002.05). 2002. Einzelfunde, Kolonie, archäologische Untersuchung. Bem.: Zu den Funden vgl. Bulletin IFS ITMS IRMS 10, 2003, S. 30. JbAK 24, 2003, S. 123-124 (zur Ausgrabung); JbSGUF 86, 2003, S. 238 (zur Ausgrabung).	5				5
4252- Kaiseraugst (Bezirk Rheinfelden). Region 20,Y Kastellmauer (1962.01). 1962. Schatzfund, <i>castrum</i> , Bautätigkeit. M. A. GUGGISBERG (Hrsg.), Der spätrömische Silberschatz von Kaiseraugst: Die neuen Funde. Silber im Spannungsfeld von Geschichte, Politik und Gesellschaft der Spätantike (FiA 34), Augst 2003.	186				186

Thurgau

4546-2 Schlatt (Bezirk Diessenhofen). Schlatt. Kundelfingerhof. 1973 oder früher. Art des Fundes, der Fundstelle und der Auffindung unbestimmt. J. DIAZ TABERNERO, Ein Hortfund der Zeit um 1843 aus Sursee (LU) (IFS 7), Bern 2003, S. 20.			33	2	35
4806-34 Eschenz (Bezirk Steckborn). Untereschenz. Römerweg (Parzelle 479). 2002-2003. Einzelfunde, Fundstelle mit Siedlungscharakter, archäologische Untersuchung. JbSGUF 87, 2004, S. 383 (zur Ausgrabung; erw.); JbSGUF 86, 2003, S. 234 (zur Ausgrabung; erw.).	mind. 40				mind. 40

A ME TM AO Totale

Ticino

5006-2	Gnosca (distretto di Bellinzona). Chiesa parrocchiale di S. Pietro Martire. 2003. Reperti singoli, chiesa, ricerca archeologica. ASSPA 87, 2004, p. 417-418 (scavi).	8	3		11
5078-1	Prato (distretto di Leventina). Vecchio Dazio. 2003. Reperto singolo, insediamento rurale, ricerca archeologica.		1		1
5115-3	Losone (distretto di Locarno). Papöгна. 1934-1935, 1954. Corredo tombale, necropoli, ricerca archeologica. S. BIAGGIO SIMONA, Losone e il Locarnese in epoca romana. In: R. BROGGINI, Losone. cap. 3, Gli insediamenti romani, Losone 2003, p. 31-36; p. 37-49 (vedi p. 31-33 con bibliografia; pianta p. 34; p. 46 «la serie monetale di Papöгна termina con un'emissione dell'imperatore Probo [276-282 d. C.]»).	118			118
5267-4	Tremona (distretto di Mendrisio). Zona Castello. 2003. Reperti singoli, insediamento rurale, ricerca archeologica.	4	22		29

Studi generali

S. BIAGGIO SIMONA, Losone e il Locarnese in epoca romana.
In: R. BROGGINI, Losone. cap. 3, Gli insediamenti romani, Losone 2003, p. 31-36; p. 37-49 (Locarnese, Losone, Muralto).

Vaud

5414-	Villeneuve (district d'Aigle). Lieu-dit indéterminé. Vers 1950. Trouvaille isolée, établissement indéterminé, jardinage. BACM 16, 2003, p. 50 (ment.).	1			1
5451-	Avenches (district d'Avenches). Insulae 21, 27, 33, 39. Aux Conches-Dessus. Forum. 2003. Trouvailles isolées, voirie, édifices publics, recherche archéologique. 2003. Trouvaille d'ensemble, voirie, édifices publics, recherche archéologique. Rem.: monnaies collées l'une à l'autre. ASSPA 87, 2004, p. 372-374 (fouilles; ment.); BPA 45, 2003, p. 164-167 (fouilles; ment.).				142
					2

	A	MA	TM	AO	Total
5451- Avenches (district d'Avenches). Sur Fourches. 2003. Trouvailles isolées, fosses laténiennes, voirie, nécropole, habitat-artisanat?, recherche archéologique. Rem.: quinaire éduen provenant du remplissage de la fosse laténienne à piquets; 2 quinaires du type «Büschel»: l'un issu du niveau d'implantation de la fosse, l'autre des sédiments limoneux qui la coiffent. ASSPA 87, 2004, p. 376-378 (fouilles; ment.); BPA 45, 2003, p. 180-187, fig. 33 (fouilles; ment.).	3				16
5451- Avenches (district d'Avenches). Insulae 42/48. Aux Conches-Dessus, quartiers sud-est. 2003. Trouvaille isolée, voirie, habitat, recherche archéologique. BPA 45, 2003, p. 160-163 (fouilles).	1				1
5451- Avenches (district d'Avenches). Diverses parcelles. 2003. Trouvailles isolées, colonie, détecteur.	9	1	1		11
5451- Avenches (district d'Avenches). Nord insulae 3-4. En Pré-Vert. 2003. Trouvailles isolées, habitat, voirie, recherche archéologique. ASSPA 87, 2004, p. 369-371 (fouilles; ment.); BPA 45, 2003, p. 168-171 (fouilles).	27	1	2	1	31
5451- Avenches (district d'Avenches). Palais de Derrière la Tour. 2003. Trouvaille isolée, édifice public, recherche archéologique. ASSPA 87, 2004, p. 375-376 (fouilles; ment.); BPA 45, 2003, p. 175-180 (fouilles).	1				1
5451- Avenches (district d'Avenches). Place de la Gare. 2003. Trouvaille isolée, voirie?, recherche archéologique. BPA 45, 2003, p. 172-175 (fouilles).	1				1
5451-710 Avenches (district d'Avenches). Théâtre. En Selley. 2003. Trouvailles isolées, théâtre, recherche archéologique. BPA 45, 2003, p. 187-190 (fouilles).	21				21
5458- Faoug (district d'Avenches). Lieu-dit indéterminé. 2003. Trouvaille isolée, établissement indéterminé, détecteur. BACM 16, 2003, p. 49 (ment.).	1				1
5492-1 Montricher (district de Cossonay). Châtel-Arrufens. 1982-1994. Trouvailles isolées, établissement indéterminé, prospection. 1982-1994. Trouvailles isolées, refuge, prospection. 1966-1971. Nature de la trouvaille indéterminée, refuge, recherche archéologique. Rem.: cf. remarques dans le Bulletin IFS ITMS IRMS 10, 2003, p. 35. M. DAVID-ELBIALI, Défense et ostentation à Châtel d'Arrufens, Montricher (VD). AS 26/4, 2003, p. 23-29 (fouilles; ment.).	10				10
	3				3
	186				186

		A	MA	TM	AO	Total
5493-1	Orny (district de Cossonay). Plan Manand. 2003. Trouvailles isolées et dons funéraires, nécropole, recherche archéologique. ASSPA 87, 2004, p. 394-395 (fouilles; ment.); BACM 16, 2003, p. 49 (ment.).	12				12
5552-5	Bullet (district de Grandson). La Crochère. Année de la découverte indéterminée. Trouvailles isolées, établissement indéterminé, agriculture. BACM 16, 2003, p. 49 (ment.).		2			2
5554-	Concise (district de Grandson). Lieu-dit indéterminé. 2002. Trouvaille isolée, établissement indéterminé, prospection. BACM 16, 2003, p. 49 (ment.).	1				1
5565-2	Onnens (district de Grandson). Praz Berthoud. 2002-2003. Trouvaille isolée, établissement indéterminé, recherche archéologique. ASSPA 87, 2004, p. 334-336 (fouilles; ment.).					?
5590-1	Pully (district de Lausanne). Église du Prieuré. 2003. Dépôt, <i>villa rustica</i> , recherche archéologique. Rem.: 45 sesterces du règne de Sévère Alexandre dans une coupe en argent, elle-même contenue dans une patère en bronze. BACM 16, 2003, p. 50 (ment.). 2003. Trouvaille isolée, <i>villa rustica</i> et église, recherche archéologique. ASSPA 87, 2004, p. 395 (fouilles); BACM 16, 2003, p. 49 (ment.).	45				45
5678-	Moudon (district de Moudon). Lieu-dit indéterminé. 1822. Trouvaille isolée, établissement indéterminé, jardinage. BACM 16, 2003, p. 50 (ment.).		1			1
5724-8.2	Nyon (district de Nyon). Av. Viollier 8. 2002. Trouvailles isolées, établissement indéterminé, recherche archéologique. BACM 16, 2003, p. 49 (ment.).	3				3
5724-9	Nyon (district de Nyon). Rue du Vieux Marché/ Rue du Prieuré. 2002. Trouvailles isolées, habitat romain, recherche archéologique. ASSPA 86, 2003, p. 241-242 (fouilles); RHV 111, 2003, p. 250 (fouilles).	6				6
5724-10	Nyon (district de Nyon). Route de Divonne 44. 2002. Trouvaille isolée, établissement indéterminé, recherche archéologique. BACM 16, 2003, p. 49 (ment.).	1				1
5757-1.50	Orbe (district d'Orbe). Boscéaz. 2003. Trouvaille isolée, <i>villa rustica</i> , recherche archéologique. BACM 16, 2003, p. 49 (ment.).	1				1

	A	MA	TM	AO	Total
2002. Trouvaille isolée, villa rustica, recherche archéologique. ASSPA 86, 2003, p. 244 (fouilles; ment.); RHV 111, 2003, p. 254-256 (fouilles; ment).					?
5918-1 Gressy (district d'Yverdon). Sermuz. 2002. Trouvailles isolées, <i>oppidum</i> , prospection. 2002. Trouvailles isolées, <i>oppidum</i> , prospection. Rem.: plusieurs monnaies gauloises. RHV 111, 2003, p. 245 (ment).	31				31
	22				22
5932-3 Ursins (district d'Yverdon). Gros Champs. 2002. Trouvailles isolées, établissement indéterminé, prospection. BACM 16, 2003, p. 49 (ment).	2				2
5938- Yverdon-les-Bains (district d'Yverdon). Castrum. 2003. Trouvaille isolée, <i>castrum</i> , nature de la découverte indéterminée. BACM 16, 2003, p. 50 (ment).	1				1
5938-8 Yverdon-les-Bains (district d'Yverdon). Les Bains. 2003. Trouvaille isolée, établissement indéterminé, recherche archéologique. Rem.: aes III de Valentinien I ^{er} frappé à Arles (364-367) dans le comblement de la chambre de chauffe (four à tuiles). ASSPA 87, 2004, p. 402 (fouilles; ment).	1				1
5938-9 Yverdon-les-Bains (district d'Yverdon). Jordils. Rue du Midi 31 b. 2002-2003. Trouvailles isolées, sanctuaire, recherche archéologique. Rem.: as d'Auguste, Tibère et Claude. F. MENNA - A. SCHOPFER, Un sanctuaire gallo-romain du début du Haut- Empire à l'entrée ouest du <i>vicus</i> d' <i>Eburodunum</i> /Yverdon VD. ASSPA 87, 2004, p. 303-312 (fouilles; ment.); RHV 111, 2003, p. 271 (fouilles).	22				22
5939-2 Yvonand (district d'Yverdon). Mordagne. 2002. Trouvailles isolées, temple, recherche archéologique. ASSPA 86, 2003, p. 249 (fouilles; ment.); RHV 111, 2003, p. 272-273 (fouilles; ment).	74				74
Valais					
6082-2 Ayent (district d'Hérens). Argnou. Les Frisses. 2002. Trouvaille isolée, <i>villa rustica</i> , recherche archéologique. Rem.: monnaie du IV ^e siècle. Vallesia 58, 2003, p. 477-482 (fouilles; ment).	1				1
6136-19 Martigny (district de Martigny). Chantier Roduit, parcelle n ^o 34. 2003. Trouvaille isolée, habitat, recherche archéologique. ASSPA 87, 2004, p. 388 (fouilles; ment).	?	1			?

	A	MA	TM	AO	Total
6244-1					
Randogne (district de Sierre). Chantier «Bluche».					
2002. Don funéraire, tombe à incinération, recherche archéologique.	1				1
ASSPA 86, 2003, p. 245-246 (fouilles; ment.); Vallesia 58, 2003, p. 494-496 (fouilles; ment.).					
Neuchâtel					
6404-					
Boudry (district de Boudry). Lieu-dit inconnu.					
1890-1895. Nature de la trouvaille, du site et de la découverte indéterminées.	1				1
Rem.: as de Nerva (96-97).					
I. LIGGI - G. PERRET, Cabinet de numismatique. BMVN 2002, 2003, p. 102-120 (ment. p. 106).					
6404-3					
Boudry (district de Boudry). Vy d'Etraz.					
1850-1890. Trouvaille isolée, nature du site et de la découverte indéterminées.	1				1
Rem.: as de la République romaine (211-146 av. J.-C.).					
LIGGI - PERRET, <i>art. cit.</i> , p. 102-120 (ment. p. 106).					
6404-4					
Boudry (district de Boudry). Les Sagnes.					
1882. Don funéraire, tombe, chantier.	6				6
Rem.: denier d'Octavien frappé à Brindes (29-27 av. J.-C.); denier de Domitien (95-96); as de Domitien (84-96); dupondius de Trajan (101-102).					
LIGGI - PERRET, <i>art. cit.</i> , p. 102-120 (ment. p. 106).					
6404-8					
Boudry (district de Boudry). Gravanis.					
1850-1893. Trouvaille isolée, nature du site et de la découverte indéterminées.	1				1
Rem.: as d'Auguste frappé à Rome (11-12).					
LIGGI - PERRET, <i>art. cit.</i> , p. 102-120 (ment. p. 106).					
6406-3					
Colombier (district de Boudry). La Prise Imer.					
2003. Trouvailles isolées, <i>villa rustica</i> , détecteur.	11				11
Rem.: as et dupondius du I ^{er} au II ^e siècle.					
6410-1					
Gorgier (district de Boudry). Sur Ponton.					
2003. Trouvailles isolées, <i>villa rustica</i> , détecteur.	3				3
6436-2					
Le Locle (district du Locle). Gérardmer 24.					
2003. Trouvaille isolée, ville, jardinage.				1	1
6455-					
Le Landeron (district de Neuchâtel). Ch. des Vignolants.					
2003. Trouvaille isolée, nature du site indéterminée, recherche archéologique.	1				1
Rem.: aes IV, type VICTORIAE DD AVGGQ NN (347-348).					

	A	MA	TM	AO	Total
6457-5001.1					
Marin-Epagnier (district de Neuchâtel). Marin. La Tène. 2003. Trouvailles isolées, pont, recherche archéologique. Rem.: potin Séquane (type A2); as d'Auguste (Nîmes, imitation); as d'Auguste (Lyon, imitation); 5 centimes de la République française (1936).	3		1		4
6458-					
Neuchâtel (district de Neuchâtel). Environs de l'Abbaye de Fontaine-André. 2001. Trouvaille isolée, nature du site indéterminée, surface. LIGGI - PERRET, <i>art. cit.</i> , p. 102-120 (ment. p. 105).			1		1
6473-1					
Chézard-Saint-Martin (district du Val-de-Ruz). Chézard. Les Morgiers. 2003. Trouvailles isolées, <i>villa rustica</i> , détecteur.	4		1		5
6507-1					
Môtiers (district du Val-de-Travers). Prieuré. 1997-1999. Trouvailles isolées, prieuré, recherche archéologique. Rem.: trouvailles portées à la connaissance de la Ville de Neuchâtel en 2003; denier estévenant de Besançon (XIII ^e siècle); double mite de Rummen, Seigneurie, Jeanne de Wesemael (imitation des doubles mites des Flandres des ducs de Bourgogne), 1464-1474.		2			2

Genève

6621-3.61					
Genève. Cathédrale St-Pierre. 2002-2003. Trouvailles isolées, église, recherche archéologique. ASSPA 87, 2004, p. 416-417 (fouilles; ment.).	70	2			73
6621-5					
Genève. Temple de St-Gervais. 2003. Trouvailles isolées, église, recherche archéologique. AS 27/1, 2004, p. 56 (fouilles); ASSPA 87, 2004, p. 384 (fouilles).	9				9

Jura

6718-1					
Movelier (district de Delémont). Les Hœuvres 59c. 2003. Trouvaille isolée, village, jardinage. Rem.: faux moderne d'un denier ou d'un aureus d'Auguste.	1				1
6774-2					
Boncourt (district de Porrentruy). Les Grand'Combes. 2001. Trouvaille isolée, à proximité d'un four à chaux et d'un chemin, recherche archéologique. Rem.: liard de Léopold I ^{er} , duc de Lorraine, frappé en 1721 à Nancy. ASSPA 86, 2003, p. 232-233 (fouilles; ment.).			1		1

A MA NZ AO Total

Fürstentum Liechtenstein

8001-1195.1	Vaduz. Landtagsgebäude. 2003. Einzelfund, ländliche Siedlung, archäologische Untersuchung. Bem.: Herrschaftlicher Gutshof mit mehreren Besitzerwechseln; gefunden am Fundament einer Kellermauer.			1				1
8002-924.1	Triesen. Kapelle St. Maria. 1988-1989. Grabbeigabe, Grab, archäologische Untersuchung. Bem.: Aus Hosentasche eines Toten, Bestattung östlich des Turmes der Kirche.			28				28
8002-913.1	1964. Einzelfunde, Kapelle, archäologische Untersuchung. B. ZÄCH, Die Münzen aus der Marienkapelle in Triesen, Triesen 2003, S. 19-24 (Ausgrabung 1964: S. 19-23; Ausgrabung 1988-1989: S. 23).		9	4	2			16
8002-948.1	Triesen. Oberdorf. 2003. Einzelfund, Art der Fundstelle unbestimmt, Gartenbau. Bem.: Valentinianus II., Aes2, Antiochia (2. Offizin), REPARATIO REI PVBLICE (RIC IX, S. 284, Nr. 42c).			1				1
8009-308	Gamprin. Bendern. Kirhhügel mit Kirche St. Maria, Pfarrhaus und Umgebung. 1968-1979. Einzelfunde, Fundstelle mit Siedlungscharakter, archäologische Untersuchung. H. R. DERSCHKA, Die Fundmünzen vom Kirhhügel Bendern. JbHVFL 102, 2003, S. 89-188; B. ZÄCH - J. DIAZ TABERNERO, Bemerkungen zu den Münzfunden des 9. und 10. Jahrhunderts zwischen Bodensee und Bündner Alpen: Mit einem Verzeichnis der Münzfunde. SNR 82, 2003, S. 61-82; S. 77 Nr. 14.		42	314	43			399

Arbeiten über grössere Gebiete – Études générales

B. ZÄCH – J. DIAZ TABERNERO, Bemerkungen zu den Münzfunden des 9. und 10. Jahrhunderts zwischen Bodensee und Bündner Alpen: Mit einem Verzeichnis der Münzfunde. SNR 82, 2003, S. 61–82.

D. SCHMUTZ, Währungsgebiete und Währungsgrenzen zwischen Rhein und Rhone: Vom karolingischen Denar zum Schweizer Franken. ZAK 60, 2003, S. 75–82 mit Abb.

D. SCHMUTZ – F. E. KÖNIG, Gespendet, verloren, wiedergefunden: Die Fundmünzen aus der reformierten Kirche Steffisburg als Quelle zum spätmittelalterlichen Geldumlauf. Steffisburg, Reformierte Pfarrkirche: Die Ergebnisse der archäologischen Forschungen von 1980 und 1982, Bd. 2 (Schriftenreihe der Erziehungsdirektion des Kantons Bern), Bern 2003 (bes. S. 80–89: Steffisburg im Vergleich mit ausgewählten Kirchgrabungen der übrigen Schweiz).

Indices

Gemeinden – communes

Aesch	28
Alberswil	18
Arconciel	22
Augst	28, 29
Avenches	36, 37
Ayent	39
Baar	19, 20
Basel	25, 26, 27
Bern	15
Beromünster	17
Biberist	24
Biel	15
Bivio	30
Boncourt	41
Bossonnens	24
Boudry	40
Bülach	13
Bulle	21
Bullet	38
Burgdorf	15
Cham	20
Châtillon	21
Chézard-Saint-Martin	41
Chur	33
Colombier	40
Concise	38
Court	16
Cunter	30
Dietikon	14
Disentis/Mustér	33
Ellikon an der Thur	13
Elsau	13
Erlenbach im Simmental	16
Eschenz	35
Estavayer-le-Gibloux	22
Faoug	37
Fläsch	33
Fribourg	23
Gamprin	42
Genève	41
Gnosca	36
Gorgier	40
Greifensee	13
Gressy	39
Igis	33
Ilanz	31

Index

Jona	29
Kaiseraugst	34, 35
Kandersteg	16
Kappel am Albis	13
Kerns	19
Köniz	15
La Tour-de-Trême	22
Langendorf	24
Langenthal	14
Laupen	16
Le Bry	22
Le Landeron	40
Le Locle	40
Losone	36
Marin-Epagnier	41
Martigny	39
Montricher	37
Möriken-Wildegg	34
Môtiers	41
Moudon	38
Movelier	41
Murten	23
Müstair	32
Neuchâtel	41
Nyon	38
Obersiggenthal	34
Oberwil	28
Onnens	38
Orbe	38, 39
Orny	38
Ostermundigen	15
Pfungen	13
Poschiavo	31
Prato	36
Pully	38
Randogne	40
Rapperswil	30
Reinach	28
Riehen	27
Riom-Parsonz	31
Rüttenen	24
Sagogn	31
Schlatt	35
Schötz	18
Seengen	34
Sils im Domleschg	31, 32

Solothurn	24, 25	Unterseen	16
Stallikon	13	Ursins	39
Stans	19	Vaduz	42
Steffisburg	16	Vaz/Obervez	30
Studen	16	Vicosoprano	32
Sursee	17, 18	Villeneuve	36
Tamins	32	Willisau Stadt	18
Tiefencastel	30	Windisch	34
Tremona	36	Winterthur	13, 14
Triesen	42	Yverdon-les-Bains	39
Trun	33	Yvonand	39
Tschlin	32	Zillis-Reischen	32
Tumegl/Tomils	32	Zug	20, 21
Uitikon	14	Zürich	14

***Schatzfunde/Börsen –
trésors/bourses/dépôts***

A	24, 29, 35, 38*
MA/NZ – MA/TM	13*, 16*, 17, 18*, 27, 30, 31, 32, 33, 42

Grabfunde – dons funéraires

A	28, 36, 38*, 40
MA/NZ – MA/TM	13*, 22, 32, 42

antike Heiligtümer – sanctuaires

19*, 20, 28*, 33, 39*

Kirchenfunde – trouvailles d'église

13*, 16, 17, 23*, 26, 28*, 29*,
30, 31, 32, 33*, 36*, 38*, 41*, 42

* Funde – trouvailles 2003

Inhaltsverzeichnis

Zur Benutzung	1
Abkürzungen und Sigel	5
Institutionen	7
Neufunde und Bibliographie 2003	13
Indices	44
Gemeinden	44
Schatzfunde/Börsen	45
Grabfunde	45
antike Heiligtümer	45
Kirchenfunde	45



Table des matières

Mode d'utilisation	3
Abréviations et sigles	5
Institutions	7
Trouvailles et bibliographie 2003	13
Index	44
communes	44
trésors/bourses/dépôts	45
dons funéraires	45
sanctuaires	45
trouvailles d'église	45

Publikationen

Reihe Inventar der Fundmünzen der Schweiz
Série Inventaire des trouvailles monétaires suisses
Serie Inventario dei ritrovamenti monetali svizzeri

Erschienen – déjà parus – pubblicati:

- 1 Ausgewählte Münzfunde. Kirchenfunde: Eine Übersicht. SFr. 89.-
Choix de trouvailles monétaires. Trouvailles d'églises: aperçu.
Scelta di ritrovamenti monetali. Ritrovamenti da chiese,
Lausanne 1993; 252 S., 30 Taf.
- 2 S. DOSWALD – PH. DELLA CASA, Kanton Zug, SFr. 89.-
Lausanne 1994; 234 S., 22 Taf.
- 3 M. PETER, Augusta Raurica I: Augst 1949-1972, SFr. 129.-
Lausanne 1996; 615 S., 29 Taf.
- 4 M. PETER, Augusta Raurica II: Kaiseraugst 1949-1972, SFr. 99.-
Lausanne 1996; 282 S., 5 Taf.
- 5 A. COLE – F. WIBLÉ, Martigny (VS), le mithræum, SFr. 119.-
Lausanne 1999; 288 p., 17 pl.; avec un CD-ROM
- 6 B. ZÄCH, Kanton St. Gallen I: Mittelalterliche und SFr. 129.-
neuzeitliche Münzfunde, Bern 2001; 368 S., 29 Taf.; mit einer CD-ROM
- 7 J. DIAZ TABERNERO, Ein Hortfund der Zeit um 1843 aus Sursee (LU), SFr. 28.-
Bern 2003; 56 S., 6 Taf.

Weitere Bände sind in Vorbereitung.

Bulletin IFS ITMS IRMS

- Das Bulletin IFS ITMS IRMS erscheint jährlich seit 1994. SFr. 10.-
Bulletin IFS ITMS IRMS 2, 1995, Supplément: usure et corrosion, SFr. 15.-
tables de références pour la détermination de trouvailles monétaires.
Abnutzung und Korrosion, Bestimmungstabellen zur Bearbeitung von
Fundmünzen; 25 S., 7 Taf.

ANNO DOMINI – Münzen

- T. BOSCHETTI-MARADI – J. DIAZ TABERNERO, ANNO DOMINI – SFr. 18.50
Münzen. Mit Bluff und Halbwissen durch die Jahrhunderte. Das Spiel
zum 10-jährigen Jubiläum des Inventars der Fundmünzen der Schweiz,
Kartenspiel mit 336 Karten (Spielidee: U. Hostettler), Abacusspiele 2002.

Bestellungen – Commandes – Ordini:

Inventar der Fundmünzen der Schweiz
Postfach 6855
3001 Bern

Tel. (41) 31 311 34 24
Fax (41) 31 311 34 25
E-mail: itms@bluewin.ch