

## BULLETIN IFS ITMS IRMS

– 21 –

2014

Die Redaktion dankt folgenden Personen, die bei der Zusammenstellung dieses Bulletins mitgeholfen haben:

R. ACKERMANN (St. Gallen), R. C. ACKERMANN (Basel-Landschaft), A.-F. AUBERSON (Fribourg), TH. BADERTSCHER (Zürich), H. BREM (Thurgau), F. BÜHLER (Glarus), M. CAMPAGNOLO (Genève), J. DIAZ TABERNERO (Luzern, Nidwalden, Obwalden, Schwyz, Uri), H. DOPPLER (Aargau), S. DOSWALD (Uri, Zug), H. FETZ (Obwalden), J. FUCHS (Aargau), J. GOLL (Müstair), G. HELMIG (Basel-Stadt), D. IMFELD (Luzern), R. JACOBBER (Schwyz), H. J. KUHN (Uri), I. LIGGI ASPERONI (Avenches), U. MAYR (Liechtenstein), L. MOSETTI (Ticino), Y. MÜHLEMANN (Graubünden, Vaud), M. NICK (Aargau), G. PERRET (Neuchâtel), M. PETER (Augst, Basel-Landschaft, Kaiseraugst), C. ROBERT-CHARRUE LINDER (Jura), CH. SCHINZEL (Solothurn), M. SEIFERT (Graubünden), C. SPIESS (Basel-Landschaft), E. WEBER (Nidwalden), CH. WEISS (Bern), F. WIBLÉ (Valais), S. WÜTHRICH (Neuchâtel), B. ZÄCH (Zürich).

**Inventar der Fundmünzen der Schweiz**

[www.fundmuenzen.ch](http://www.fundmuenzen.ch)

**Inventaire des trouvailles monétaires suisses**

[www.trouvailles-monetaires.ch](http://www.trouvailles-monetaires.ch)

**Inventario dei ritrovamenti monetali svizzeri**

[www.ritrovamenti-monetali.ch](http://www.ritrovamenti-monetali.ch)

Aarberggasse 30  
Postfach 6855  
CH – 3001 Bern  
Tel. (41) 31 311 34 24 – Fax (41) 31 311 34 25  
E-mail: [info@fundmuenzen.ch](mailto:info@fundmuenzen.ch)

Rahel C. Ackermann  
Anne-Francine Auberson  
André Barmasse  
José Diaz Tabernero  
Michael Nick  
Christian Weiss  
Judith Dreier



Unternehmen der Schweizerischen Akademie  
der Geistes- und Sozialwissenschaften  
[www.sagw.ch](http://www.sagw.ch)

ISSN 1024-1663

Preis: SFr. 10.–

Kartengrundlagen: Generalisierte Gemeindegrenzen der Schweiz © BFS GEOSTAT/L+T  
© Inventar der Fundmünzen der Schweiz (IFS)  
Alle Rechte für alle Länder vorbehalten.

Druck: Rub Graf-Lehmann AG, Bern 2014.

Publiziert mit Unterstützung der Schweizerischen Numismatischen Gesellschaft (SNG).

Schweizerische Akademie der Geistes- und Sozialwissenschaften (SAGW)  
Inventar der Fundmünzen der Schweiz (IFS)

## Zur Benutzung

### *Die Anordnung des Materials: Der SFI-Code*

Die Anordnung der vorgelegten Münzfunde richtet sich nach dem Schweizerischen Fundinventar-Code. Dieser SFI-Code ist folgendermassen zusammengesetzt:

#### 1. Gemeinde-Nummer:

Die erste Zahl bezeichnet die politische Gemeinde, in der ein Objekt gefunden wurde. Sie besteht aus maximal 4 Ziffern und entspricht den Nummern des amtlichen Gemeindeverzeichnisses der Schweiz<sup>1</sup>, geordnet nach Kantonen, Bezirken und Gemeinden, in jeweils alphabetischer Reihenfolge.

Für Funde eines Kantons, die sich keiner bestimmten Gemeinde zuweisen lassen, wird eine sonst nicht gebrauchte Codenummer für den betreffenden Kanton als Ganzes verwendet.

#### 2. Fundstellen- und Komplex-Nummer:

Diese Nummer bezeichnet die genaue Fundstelle eines Objektes. Sie besteht aus einer Zahl mit Dezimale, bzw. Hundertstel. Die Zahl vor dem Punkt gibt in der Regel die allgemeine Fundstelle, eine Flur oder Adresse an. Die Ziffern nach dem Punkt kennzeichnen die nächst kleinere Fundeinheit, einen Komplex, z. B. einen Schatzfund, ein Grab oder eine andere Fundgruppe.

Die Ziffern nach dem Punkt erlauben auch, verschiedene zeitlich auseinanderliegende Funde einer Fundstelle zu unterscheiden. Man denke etwa an einen Fall, wo zunächst ein Einzelfund entdeckt wird, später eine Ausgrabung stattfindet und schliesslich ein Münzhort zum Vorschein kommt. Jede dieser Fundeinheiten erhält eine eigene Komplex-Nummer (in unserem Fall die Nummern 1, 2 und 3).

| Beispiele       | Gemeinde-Nr.         | Fundstellen-Nr.       | Komplex-Nr.          |
|-----------------|----------------------|-----------------------|----------------------|
| <b>6002-1.4</b> | 6002<br>Brig-Glis    | 1<br>Gamsen-Waldmatte | 4<br>Grab 4          |
| <b>2939-1.1</b> | 2939<br>Schaffhausen | 1<br>St. Johann       | 1<br>Einzelfund 1971 |

### *Neufunde und Bibliographie 2013*

Mit dem Ziel, die Informationssuche zu Fundmünzen der Schweiz und des Fürstentums Liechtenstein zu vereinfachen, werden die Fundnachrichten und die Literatur des Jahres 2013 zusammen aufgelistet. Bei jedem Eintrag werden die Gemeinde und die Fundstelle genannt. Bei mehreren Einträgen zur gleichen Fundstelle werden diese nach Fundjahr, mit dem jüngsten beginnend, sortiert. Danach folgen Angaben zur Art des Fundes, der Fundstelle und der Auffindung. Der Begriff «archäologische Untersuchung» wird zusammenfassend auch für Sondierungen und Bauuntersuchungen gebraucht. Die Rubriken Regest und Bemerkungen beinhalten numismatische oder archäologische Informationen, die aus der Literatur oder der IFS-Datenbank herausgezogen wurden. Die bibliographischen Angaben ohne besondere Kennzeichnung beziehen sich in der Regel auf ausführliche Publikationen zu den numismatischen Objekten selbst. Jene mit der Bemerkung «zur Ausgrabung» verweisen allgemein auf die Fundstelle. Bei Publikationen, die nur summarische Erwähnungen der Münzfunde enthalten, steht der Vermerk «erw.». Publikationen, die ein grösseres Gebiet umfassen, sind am Schluss des jeweiligen Kantons aufgelistet.

<sup>1</sup> Amtliches Gemeindeverzeichnis der Schweiz, herausgegeben vom Bundesamt für Statistik, Bern 1986. Änderungen der Namen, Nummern oder der politischen Eingliederung werden vom Bundesamt für Statistik laufend bekanntgegeben (Mutationen berücksichtigt bis Dezember 2013).

Für jede Fundstelle wird die Gesamtzahl (Total) der numismatischen Gegenstände aufgeführt und, soweit bekannt, folgendermassen aufgefächert:

- A antike Münzen (bis 498 n. Chr.),
- MA mittelalterliche Münzen (499 bis ca. 1500),
- NZ neuzeitliche Münzen (ca. 1500 bis heute),
- AO andere numismatische Objekte (Jetons, Weihepfennige usw. aller Epochen).

Eine Differenz zwischen der Summe der unter diesen vier Rubriken aufgeführten Zahlen und dem Total zeigt die Anzahl unbestimmter, gegenwärtig keiner der vier Rubriken zuweisbarer Stücke an.

### ***Karten***

Die publizierten Informationen sind detailliert nach Epochen (Antike, Mittelalter, Neuzeit) und nach Gattung (Münzen bzw. andere numismatische Objekte) aufgeschlüsselt. Für die Bibliographie wird zudem unterschieden zwischen Publikationen, in denen Fundmünzen detailliert vorgelegt werden (●), und solchen zur Fundstelle allgemein oder mit lediglich kurzer Erwähnung der numismatischen Objekte (⊙). Funde unbestimmter Zeitstellung erscheinen nicht auf den Karten.

## Mode d'utilisation

### *L'organisation du matériel: le code CSI*

L'ordonnance du matériel est déterminée par le code suisse d'inventaire (CSI) composé de trois parties:

1. Le numéro de commune:

Le premier nombre (4 chiffres au maximum) indique la commune dans laquelle l'objet est découvert. Il correspond au numéro de la liste officielle des communes de la Suisse<sup>2</sup>, liste organisée par canton, puis alphabétiquement par district et commune.

Une trouvaille attribuable à un canton, mais dont la commune de découverte est indéterminée, reçoit un numéro artificiel propre au canton.

2. Le numéro de site et de complexe:

Ce numéro désigne le lieu exact de découverte d'un objet. Il s'agit d'un nombre décimal dont la partie précédant le point précise le site, le lieu-dit ou l'adresse. La partie décimale met en évidence une unité de fouille plus restreinte, un complexe (p. ex. un trésor, une tombe, un ensemble stratigraphique).

Ce dernier nombre permet également de saisir, pour un même site, des trouvailles chronologiquement échelonnées. À titre d'exemple, un premier ensemble (ou pièce) mis au jour portera l'extension «1» après le point; en cas de nouvelle découverte, l'extension deviendra «2», «3» etc.

| Exemples        | n° de commune       | n° de site            | n° de complexe              |
|-----------------|---------------------|-----------------------|-----------------------------|
| <b>6002-1.4</b> | 6002<br>Brig-Glis   | 1<br>Gamsen-Waldmatte | 4<br>tombe 4                |
| <b>2939-1.1</b> | 2939<br>Schaffhouse | 1<br>St. Johann       | 1<br>trouvaille isolée 1971 |

### *Trouvailles et bibliographie 2013*

Les trouvailles monétaires de la Suisse et de la Principauté du Liechtenstein réalisées en 2013, ainsi que la liste des publications parues la même année sont groupées. Chaque entrée mentionne la *commune* et le *site*. En cas de multiples entrées pour un même site, elles sont triées selon l'année de découverte, de la plus récente à la plus ancienne. Suivent les indications sur la *nature de la trouvaille, du site et de la découverte*. La notion «recherche archéologique» englobe également les sondages et les études de bâtiment. Les champs *résumé* et *remarques* contiennent des informations numismatiques ou archéologiques issues de la bibliographie ou de la banque de données. Les *références bibliographiques* sans indications particulières se rapportent aux monnaies et autres objets publiés de manière exhaustive. Par contre, la remarque «fouilles» signale une référence relative à l'ensemble du site. En outre, «ment.» précise que la référence ne contient qu'une mention sommaire de la découverte. Les publications d'ordre général relatives à l'ensemble d'un canton figurent à la fin des notices.

---

<sup>2</sup> Liste officielle des communes de la Suisse éditée par l'Office fédéral de la statistique, Berne 1986. Les modifications de noms, de numéros ou d'appartenance politique sont régulièrement annoncées par le même Office (mutations prises en compte jusqu'en décembre 2013).

L'ensemble des objets numismatiques (*total*) est, si possible, ventilé en:

- A monnaies antiques (jusqu'à 498 ap. J.-C.),
- MA monnaies médiévales (499 à 1500 env.),
- NZ monnaies modernes et contemporaines (1500 env. à aujourd'hui),
- AO autres objets (jetons, médailles, méreaux etc. de toutes les époques).

Une différence entre la somme des nombres indiqués sous ces quatre rubriques et le total révèle la quantité d'objets chronologiquement ou qualitativement indéterminés.

### *Cartes*

Des répartitions détaillées par époque (Antiquité, Moyen Age, Temps modernes) et par classification fonctionnelle (monnaie et autre objet) localisent chaque complexe. Une représentation différente symbolise les références bibliographiques publiant les monnaies et autres objets de manière exhaustive (●) de celles traitant l'ensemble du site (⊙). Les trouvailles d'époque indéterminée ne sont pas représentées.

## Abkürzungen und Sigel

### Abréviations et sigles

### Abbreviazioni et sigli

|                                    |  |
|------------------------------------|--|
| AAS                                | Annuaire d'Archéologie Suisse (JbAS).  |
| AAS                                | Annuario d'Archeologia Svizzera (JbAS).  |
| ADSO                               | Archäologie und Denkmalpflege im Kanton Solothurn.   |
| Archäologie Graubünden             | Archäologie Graubünden. Archäologischer Dienst Graubünden – Servetsch archeologic dal Grischun – Servizio archeologico dei Grigioni.             |
| Archäologie Graubünden, Sonderheft | Archäologie Graubünden. Archäologischer Dienst Graubünden – Servetsch archeologic dal Grischun – Servizio archeologico dei Grigioni, Sonderheft. |
| ArchBE                             | Archäologie Bern: Jahrbuch des Archäologischen Dienstes des Kantons Bern.  |
| ArchBE                             | Archéologie bernoise: Annuaire du Service archéologique du canton de Berne.  |
| Atti e Memorie                     | Atti e Memorie. Deputazione di storia patria per le Marche.  |
| BAAT                               | Bollettino dell'Associazione Archeologica Ticinese.  |
| Berichte!                          | Berichte! (hrsg. von Denkmalpflege und Archäologie des Kantons Luzern).  |
| BPA                                | Bulletin de l'Association Pro Aventico.  |
| CAR                                | Cahiers d'archéologie romande.   |
| DAFL                               | Denkmalpflege und Archäologie im Fürstentum Liechtenstein.   |
| ENH                                | Études de numismatique et d'histoire monétaire (UNG).  |
| FiA                                | Forschungen in Augst.  |
| Germania                           | Germania: Anzeiger der Römisch-germanischen Kommission des Deutschen Archäologischen Instituts.  |
| IFS                                | Inventar der Fundmünzen der Schweiz (ITMS, IRMS).  |
| IRMS                               | Inventario dei ritrovamenti monetali svizzeri (IFS, ITMS).   |
| ITMS                               | Inventaire des trouvailles monétaires suisses (IFS, IRMS).   |
| JbAB                               | Jahresbericht der Archäologischen Bodenforschung des Kantons Basel-Stadt.  |
| JbABL                              | Archäologie Baselland, Jahresbericht.  |
| JbAK                               | Jahresberichte aus Augst und Kaiseraugst.  |
| JbAS                               | Jahrbuch Archäologie Schweiz (AAS, AAS).   |
| JbGPV                              | Jahresbericht der Gesellschaft Pro Vindonissa.   |
| Kunstgesch. u. Arch. im Kt. Zug    | Kunstgeschichte und Archäologie im Kanton Zug.   |

|                          |  |
|--------------------------|--|
| Kurzberichte KAZH        | Archäologie im Kanton Zürich – Kurzberichte zu den Projekten (online-Publikation der Kantonsarchäologie Zürich auf <a href="http://www.archaeologie.zh.ch">www.archaeologie.zh.ch</a> -> Publikationen). |
| Materialhefte ABS        | Materialhefte zur Archäologie in Basel.  |
| NAC                      | Numismatica e Antichità Classiche: Quaderni Ticinesi.  |
| NjbiHVSG                 | Neujahrsblatt des Historischen Vereins des Kantons St. Gallen.   |
| Schaffhauser Archäologie | Schaffhauser Archäologie, Monographien der Kantonsarchäologie Schaffhausen.  |
| Schr. ABL                | Schriften der Archäologie Baselland.   |
| Schr. BHM                | Schriften des Bernischen Historischen Museums.   |
| SM                       | Schweizer Münzblätter.   |
| SNR                      | Schweizerische Numismatische Rundschau.  |
| Tugium                   | Tugium. Jahrbuch des Staatsarchivs des Kantons Zug, des Amtes für Denkmalpflege und Archäologie, des Kantonalen Museums für Urgeschichte Zug und der Burg Zug.   |
| UNG                      | Untersuchungen zu Numismatik und Geldgeschichte (ENH).   |
| Vallesia                 | Vallesia. Jahrbuch des Staatsarchivs, der Mediathek Wallis, der Kantonsmuseen, der Denkmalpflege und der Archäologie des Kantons Wallis.   |
| Vallesia                 | Vallesia. Revue annuelle des Archives de l'Etat, de la Médiathèque Valais, des Musées cantonaux, des Monuments et de l'Archéologie du canton du Valais.  |
| Veröff. GPV              | Veröffentlichungen der Gesellschaft Pro Vindonissa.  |



## Institutionen Institutions Istituzioni

|                        |  |                    |
|------------------------|--|--------------------|
| Aargau                 | Kantonsarchäologie Aargau<br>Industriestrasse 3<br>5200 Brugg<br>archaeologie@ag.ch  | Tel. 056 462 55 00 |
| Appenzell Ausserrhoden | Staatsarchiv<br>Schützenstrasse 1A<br>9102 Herisau<br>Staatsarchiv@ar.ch   | Tel. 071 353 61 11 |
| Appenzell Innerrhoden  | Landesarchiv<br>Marktgasse 2<br>9050 Appenzell<br>sandro.frefel@rk.ai.ch   | Tel. 071 788 93 31 |
| Basel-Landschaft       | Archäologie Baselland<br>Amtshausgasse 7<br>4410 Liestal<br>reto.marti@bl.ch   | Tel. 061 552 50 88 |
|                        | Augusta Raurica<br>Giebenacherstrasse 17<br>4302 Augst<br>mail@augusta-raurica.ch  | Tel. 061 552 22 22 |
| Basel-Stadt            | Archäologische Bodenforschung Basel-Stadt<br>Petersgraben 11<br>4051 Basel<br>arch.bodenforschung@bs.ch  | Tel. 061 267 23 55 |
| Bern                   | Archäologischer Dienst des Kantons Bern<br>Brünnenstrasse 66<br>3018 Bern-Bümpliz<br>ADB@erz.be.ch   | Tel. 031 633 98 21 |
| Fribourg               | Service archéologique de l'État de Fribourg<br>Planche-Supérieure 13<br>1700 Fribourg<br>saef@fr.ch  | Tél. 026 305 82 00 |
| Genève                 | Musée d'art et d'histoire<br>Cabinet de numismatique<br>Rue Charles-Galland 2<br>Case postale 3432<br>1211 Genève 3<br>matteo.campagnolo@ville-ge.ch | Tél. 022 418 26 00 |
|                        | Service cantonal d'archéologie<br>Rue du Puits-Saint-Pierre 4<br>1204 Genève<br>jean.terrier@etat.ge.ch  | Tél. 022 327 24 86 |
| Glarus                 | Departement Bildung und Kultur, Fachstelle für<br>Denkmalpflege und Ortsbildschutz<br>Gerichtshausstrasse 25<br>8750 Glarus<br>archaeologie@gl.ch    | Tel. 055 646 63 06 |

|              |  |                    |
|--------------|--|--------------------|
| Graubünden   | Archäologischer Dienst des Kantons Graubünden<br>Loëstrasse 26<br>7000 Chur<br>info@adg.gr.ch  | Tél. 081 257 48 50 |
| Jura         | Office cantonal de la culture<br>Section d'archéologie et paléontologie<br>Hôtel des Halles<br>Case postale 64<br>2900 Porrentruy 2<br>sap@jura.ch       | Tél. 032 420 84 51 |
| Luzern       | Kanton Luzern, Bildungs- und Kulturdepartement<br>Denkmalpflege und Archäologie<br>Libellenrain 15<br>6002 Luzern<br>sekretariat.archaeologie@lu.ch      | Tél. 041 228 65 95 |
| Neuchâtel    | Musée d'art et d'histoire<br>Cabinet de numismatique<br>Esplanade Léopold-Robert 1<br>Case postale 876<br>2001 Neuchâtel<br>mahn@ne.ch                   | Tél. 032 717 79 20 |
|              | Service et musée d'archéologie, Laténium,<br>Parc et Musée d'archéologie de NE<br>Espace Paul Vouga<br>2068 Hauterive<br>Service.museearchaeologie@ne.ch | Tél. 032 889 69 10 |
| Nidwalden    | Fachstelle für Archäologie<br>c/o Staatsarchiv des Kt. Nidwalden<br>Stansstadterstrasse 54<br>6371 Stans<br>staatsarchiv@nw.ch                           | Tél. 041 618 51 51 |
| Obwalden     | Fachstelle für Kultur- und Denkmalpflege<br>Brünigstrasse 178<br>6060 Sarnen<br>denkmalpflege@ow.ch  | Tél. 041 666 62 51 |
| Schaffhausen | Kantonsarchäologie Schaffhausen<br>Herrenacker 3<br>8201 Schaffhausen<br>archaeologie@ktsh.ch  | Tél. 052 632 74 83 |
| Schwyz       | Amt für Kultur<br>Kollegiumstrasse 30<br>Postfach 2201<br>6431 Schwyz<br>afk@sz.ch   | Tél. 041 819 20 65 |
| Solothurn    | Kantonsarchäologie Solothurn<br>Werkhofstrasse 55<br>4500 Solothurn<br>archaeologie@bd.so.ch   | Tél. 032 627 25 76 |
| St. Gallen   | Kantonsarchäologie St. Gallen<br>Rorschacherstrasse 23<br>9001 St. Gallen<br>archaeologie@sg.ch  | Tél. 071 229 38 71 |

---

|         |   |                    |
|---------|---|--------------------|
| Thurgau | Amt für Archäologie<br>Schlossmühlestrasse 15a<br>8510 Frauenfeld<br>archaeologie@tg.ch   | Tél. 052 724 15 70 |
| Ticino  | Ufficio dei beni culturali<br>Viale S. Francini 30a<br>6500 Bellinzona<br>dt-ubc@ti.ch  | Tél. 091 814 13 80 |
| Uri     | Staatsarchiv Uri<br>Bahnhofstrasse 13<br>6460 Altdorf<br>staatsarchiv@ur.ch   | Tél. 041 875 22 21 |
| Valais  | Musée d'histoire du Valais<br>Cabinet de numismatique<br>Rue des Châteaux 14<br>1950 Sion<br>sc-museehistoire@admin.vs.ch                                   | Tél. 027 606 46 82 |
|         | Office des recherches archéologiques<br>Case postale 776<br>1920 Martigny<br>francois.wible@admin.vs.ch   | Tél. 027 722 65 45 |
| Vaud    | Musée monétaire cantonal<br>Palais de Rumine<br>1014 Lausanne<br>musee.monetaire@vd.ch  | Tél. 021 316 39 90 |
|         | Section archéologie cantonale<br>Palais de Rumine<br>1014 Lausanne<br>archeologie.sipal@vd.ch   | Tél. 021 316 73 29 |
|         | Site et musée romains d'Avenches<br>Case postale 237<br>1580 Avenches<br>musee.romain@vd.ch   | Tél. 026 557 33 00 |
| Zug     | Amt für Denkmalpflege und Archäologie<br>Archäologie<br>Hofstrasse 15<br>6300 Zug<br>info.arch@zg.ch  | Tél. 041 728 28 58 |
| Zürich  | Amt für Städtebau der Stadt Zürich<br>Denkmalpflege und Archäologie<br>Amtshaus IV, Lindenhofstrasse 19<br>Postfach<br>8001 Zürich<br>doelf.wild@zuerich.ch | Tél. 044 412 11 11 |
|         | Baudirektion Kanton Zürich<br>ARV, Kantonsarchäologie<br>Stettbachstrasse 7<br>8600 Dübendorf<br>hba.kantonsarchaeologie@bd.zh.ch                           | Tél. 043 259 69 00 |

Münzkabinett der Stadt Winterthur  
Lindstrasse 8  
Postfach  
8402 Winterthur  
muenzkabinett@win.ch

Tel. 052 267 51 46

Fürstentum Liechtenstein Amt für Kultur  
Archäologie  
Messinastrasse 5  
9495 Triesen  
archaeologie@llv.li

Tel. 00423 236 75 31

Neufunde und Bibliographie 2013  
 Trouvailles et bibliographie 2013  
 Ritrovamenti e bibliografia 2013

A MA NZ AO Total

**Zürich**

|       |  |   |   |   |                     |
|-------|--|---|---|---|---------------------|
| 22-7  | Benken (Bezirk Andelfingen), unbestimmt (2013.065)<br>1950er Jahre (gemeldet 2013). Einzelfunde, Art der Fundstelle unbestimmt, Zufall.<br>Regest: Frankreich, Zweites Kaiserreich, Napoleon III. (1853-1870), Lyon, 10 Centimes 1853-1856; Medaille (19. Jh.?) aus privater Produktion auf Maria Theresia (1740-1780), datiert 1760 (Altersportrait), in einer Fassung (Bestimmungen IFS).<br>Bem.: Gefunden von einer Privatperson in der Nähe von Benken; 2013 Fundmeldung ans IFS. | 1 | 1 | 2 |                     |
| 94-3  | Otelfingen (Bezirk Dielsdorf), Rötlerweg (2012.107)<br>2012. Einzelfund, Fundstelle mit Siedlungscharakter, archäologische Untersuchung.<br>Regest: Vgl. Bulletin IFS ITMS IRMS 20, 2013, S. 11.<br>JbAS 97, 2014, S. 264 (zur Ausgrabung; erw.); Kurzberichte KAZH 2012, 2013, S. 8 (zur Ausgrabung; erw.).   | 1 |   | 1 |                     |
| 96-9  | Regensdorf (Bezirk Dielsdorf), Geissberg/Gubrist (2009.035)<br>2009-2013. Einzelfunde, Fundstelle mit Siedlungscharakter, archäologische Untersuchung.<br>Regest: Funde 2010: 3 Ex. römisch; Funde 2013: 3 Ex. römisch, 4 Ex. NZ, 1 Ex. unbestimmt, 1 AO.<br>JbAS 97, 2014, S. 242 (zur Ausgrabung; erw.); Kurzberichte KAZH 2013, 2014, S. 11-12 (zur Ausgrabung; erw.); JbAS 96, 2013, S. 212-213 (zur Ausgrabung).  | 6 | 4 | 1 | 15                  |
| 96-10 | Regensdorf (Bezirk Dielsdorf), Bühl (2013.042)<br>2013. Einzelfund, neuzeitliche Strasse, archäologische Untersuchung.<br>Regest: Frankreich, Königreich, Ludwig XV. (1715-1774), Strassburg, Ecu 1727.<br>Kurzberichte KAZH 2013, 2014, S. 11 (zur Ausgrabung; erw.).   | 1 |   | 1 |                     |
| 97-2  | Rümlang (Bezirk Dielsdorf), Aspweg (2014.017)<br>2013-2014. Einzelfunde, Fundstelle mit Siedlungscharakter, Prospektion.<br>Regest: Funde 2013: 21 Ex.   | ? |   | 1 | <b>mind.<br/>21</b> |
| 97-3  | Rümlang (Bezirk Dielsdorf), Chäshalden/Chalchgrueb (2013.099)<br>2013. Einzelfund, Art der Fundstelle unbestimmt, Prospektion.<br>Regest: Schweiz, Eidgenossenschaft, 2 Rappen (Typ 1850-1946).  | 1 |   | 1 |                     |

A MA NZ AO Total

|         |   |   |  |   |   |
|---------|---|---|--|---|---|
|         | Rümlang (Bezirk Dielsdorf), Löli (2013.100)   |   |  |   |   |
| 97-4    | 2013. Einzelfund, Art der Fundstelle unbestimmt, Prospektion.<br>Regest: Schweiz, Eidgenossenschaft, 1 Rappen 1889.   |   |  | 1 | 1 |
|         | Rümlang (Bezirk Dielsdorf), Guldenen (2013.142)   |   |  |   |   |
| 97-5    | 2013. Einzelfund, Art der Fundstelle unbestimmt, Prospektion.<br>Regest: Deutsches Reich, 1 Pfennig 1875.   |   |  | 1 | 1 |
|         | Rümlang (Bezirk Dielsdorf), Ruebank (2013.143)  |   |  |   |   |
| 97-6    | 2013. Einzelfund, Art der Fundstelle unbestimmt, Prospektion.<br>Regest: Schweiz, Eidgenossenschaft, 2 Rappen 1902.   |   |  | 1 | 1 |
|         | Rümlang (Bezirk Dielsdorf), Pilgerweg (2013.096)  |   |  |   |   |
| 97-7    | 2013. Einzelfund, Art der Fundstelle unbestimmt, Prospektion.<br>Regest: Religiöse Medaille: Jesus und Schutzengel.<br>Kurzberichte KAZH 2013, 2014, S. 14 (zur Prospektion; erw.).   |   |  | 1 | 1 |
|         | Weisslingen (Bezirk Pfäffikon), Burggasse 8 (2012.057)  |   |  |   |   |
| 180-2   | 2013. Einzelfund, Fundstelle mit Siedlungscharakter, archäologische Untersuchung.   |   |  |   | 1 |
|         | Winterthur (Bezirk Winterthur), Altstadt, Neumarkt 5 (2013.122)   |   |  |   |   |
| 230-161 | 2013. Einzelfund, Fundstelle mit Siedlungscharakter, archäologische Untersuchung.<br>Regest: Constantinisch.<br>JbAS 97, 2014, S. 272 (zur Ausgrabung; erw.); Kurzberichte KAZH 2013, 2014, S. 18 (zur Ausgrabung).   | 1 |  |   | 1 |
|         | Dietikon (Bezirk Dietikon)  |   |  |   |   |
|         | L. BERTOLACCINI, Die Fundmünzen der archäologischen Untersuchungen der Jahre 2000 bis 2006. In: D. KÄCH, Neues zum römischen Gutshof von Dietikon: Die Resultate der Grabungen seit 1995 (Zürcher Archäologie 31), Zürich - Egg 2013, S. 80-88. Kat. 126-130, Taf. 5-7 (Münzfunde der villa rustica). |   |  |   |   |
|         | Dietikon (Bezirk Dietikon), Fahr (2013.091)   |   |  |   |   |
| 243-15  | 2013. Einzelfund, Art der Fundstelle unbestimmt, Prospektion.<br>Regest: Zürich, Stadt, Schilling 16./17. Jh.<br>Kurzberichte KAZH 2013, 2014, S. 1 (zur Prospektion; erw.).  |   |  | 1 | 1 |
|         | Oberengstringen (Bezirk Dietikon), keine näheren Angaben (2014.018)   |   |  |   |   |
| 245-1   | 2013-2014. Einzelfund, Fundstelle mit Siedlungscharakter, Prospektion.<br>Regest: Rom, Kaiserreich, Hadrianus (117-138), Roma, Denar 119-122 (RIC II, S. 349, Nr. 77).  | 1 |  |   | 1 |

A MA NZ AO Total

|         |   |   |   |   |   |
|---------|---|---|---|---|---|
|         | Oetwil an der Limmat (Bezirk Dietikon), Oetwil,<br>Looächer, Chisbüel (2013.088)  |   |   |   |   |
| 246-3   | 2013. Einzelfunde, Art der Fundstelle unbestimmt, Prospektion.<br>Regest: Zürich, Stadt, 1 Schilling 1750; Schweiz, Eidgenossenschaft,<br>2 Rappen 1883 sowie 1 Rappen 1928 und 1941; Deutschland, Weimarer<br>Republik, 1 Reichspfennig 1928.<br>Kurzberichte KAZH 2013, 2014, S. 10 (zur Prospektion; erw.).                                |   |   | 5 | 5 |
|         | Oetwil an der Limmat (Bezirk Dietikon), Oetwil,<br>Chrüzacher, Grüt (2013.089)  |   |   |   |   |
| 246-4   | 2013. Einzelfunde, Art der Fundstelle unbestimmt, Prospektion.<br>Regest: Zürich, Stadt, Batzen 1621?; Schweiz, Eidgenossenschaft,<br>2 Rappen 1914 und 1 Rappen 1868; Augsburg, Stadt, Pfennig 1786.<br>Kurzberichte KAZH 2013, 2014, S. 10 (zur Prospektion; erw.).   |   |   | 4 | 4 |
|         | Zürich (Bezirk Zürich), Altstetterstrasse 336   |   |   |   |   |
| 261-    | 2013. Einzelfunde, ländliche Siedlung, archäologische Untersuchung.<br>JbAS 97, 2014, S. 273-274 (zur Ausgrabung; erw.).  |   |   |   | ? |
|         | Zürich (Bezirk Zürich), Altstadt, Mühlegasse 5  |   |   |   |   |
| 261-259 | 2009. Einzelfunde, Sammelfund?, Fundstelle mit Siedlungscharakter,<br>archäologische Untersuchung.<br>CH. RÖSCH, Die Ausgrabungen an der Mühlegasse 5 in Zürich: 1000<br>Jahre Siedlungsgeschichte im Niederdorf (Onlinepublikation der<br>Stadtarchäologie Zürich), Zürich 2013 (zur Ausgrabung; erw.); darin:<br>B. ZACH, Münzen, S. 77-81. | 1 | 4 |   | 5 |
|         | Zürich (Bezirk Zürich), Höngg, Risi, Kloster-Fahr-Weg<br>(2013.094)   |   |   |   |   |
| 261-265 | 2013. Einzelfunde, Art der Fundstelle unbestimmt, Prospektion.<br>Regest: Schweiz, Eidgenossenschaft, 1 Franken 1945 und 1963, 1/2<br>Franken 1943 sowie 1 Rappen 1925.   |   |   | 4 | 4 |
|         | Zürich (Bezirk Zürich), Wiedikon, Üetliberg (2013.141)  |   |   |   |   |
| 261-266 | 2013. Einzelfunde, Art der Fundstelle unbestimmt, Prospektion.<br>Regest: Schweiz, Eidgenossenschaft, 1/2 Franken 1956, 2 Rappen 1890<br>und 1893 sowie 1 Rappen 1937; Frankreich, Königreich, Ludwig XIV.<br>(1643-1715), Besançon, Liard 1698.<br>Kurzberichte KAZH 2013, 2014, S. 21 (zur Prospektion; erw.).                              |   |   | 5 | 5 |
|         | Zürich (Bezirk Zürich), Wiedikon, Dölttschi (2013.090)  |   |   |   |   |
| 261-267 | 2013. Einzelfunde, Art der Fundstelle unbestimmt, Prospektion.<br>Regest: Schweiz, Eidgenossenschaft, 1/2 Franken 1914; 2 Plomben,<br>2 religiöse Medaillen.<br>Kurzberichte KAZH 2013, 2014, S. 20 (zur Prospektion; erw.).  | 1 | 5 |   | 6 |
|         | Zürich (Bezirk Zürich), Seebach, Stächlimatt (2013.092)   |   |   |   |   |
| 261-268 | 2013. Einzelfunde, Art der Fundstelle unbestimmt, Prospektion.<br>Regest: Schweiz, Eidgenossenschaft, 1 Rappen 1939; Medaille auf die<br>Seegfrörni 1929.<br>Kurzberichte KAZH 2013, 2014, S. 21 (zur Prospektion; erw.).   | 1 | 3 |   | 4 |

**Bern**

|            |   |   |   |   |   |
|------------|---|---|---|---|---|
|            | Kallnach (Amtsbezirk Aarberg), Niederried,<br>Challnechwald/Oberholz (008.002.2012.02)  |   |   |   |   |
| 304-202    | 2012 (gemeldet 2013). Einzelfund, hallstattzeitliche Grabhügel,<br>Prospektion.<br>Regest: Geviertelte Münze (?) unbekannter Zeitstellung.  |   |   |   | 1 |
|            | Roggwil (Amtsbezirk Aarwangen), Grossfeld<br>(029.000.2011.01)  |   |   |   |   |
| 337-100    | 2011 (gemeldet 2013). Einzelfunde, Art der Fundstelle unbestimmt,<br>Prospektion.   |   | 3 |   | 3 |
|            | Bern (Amtsbezirk Bern), Burg Nydegg, Sodbrunnen   |   |   |   |   |
| 351-1110.1 | 1961. Einzelfunde, Schloss, archäologische Untersuchung.<br>J. LABROT, État provisoire des recherches en matière de jetons et de<br>méreaux médiévaux. In: S. FREY (Hrsg.), La numismatique pour<br>passion: Études d'histoire monétaire offertes à Suzanne Frey-Kupper<br>par quelques-uns de ses amis à l'occasion de son anniversaire 2013<br>(UNG 9), Lausanne 2013, S. 95-109; S. 99 (erw.; Fundjahr irrtümlich<br>1991 statt 1961). |   | 3 |   | 3 |
|            | Bern (Amtsbezirk Bern), Dählhölzli (038.419.2013.01)  |   |   |   |   |
| 351-4100   | 2013. Einzelfunde, städtische Siedlung, Prospektion.<br>Regest: Schweiz, Eidgenossenschaft, 1 Rappen 1938; drei Bleiplomben;<br>1 Marke (?).  |   | 1 | 4 | 5 |
|            | Bremgarten bei Bern (Amtsbezirk Bern), Halbinsel<br>(040.000.2008.02)   |   |   |   |   |
| 353-100    | 2008 (gemeldet 2013). Einzelfund, Art der Fundstelle unbestimmt,<br>Zufall.<br>Regest: Rom, Kaiserreich, Hadrianus (117-138), Dupondius.  | 1 |   |   | 1 |
|            | Köniz (Amtsbezirk Bern), Metas (042.010.2013.01)  |   |   |   |   |
| 355-5      | 2013. Einzelfund, ländliche Siedlung, archäologische Untersuchung.<br>M. RAMSTEIN, Köniz, Chlywabere: Bronzezeitliche Siedlungen,<br>eisenzeitliche Gräber und ein römischer Gutshof. ArchBE, 2014,<br>S. 79-80 (zur Ausgrabung).   |   | 1 |   | 1 |
|            | Köniz (Amtsbezirk Bern), Niederwangen, Stegenweg 17<br>(042.016.2012.02)  |   |   |   |   |
| 355-101.2  | 2013. Einzelfund, Art der Fundstelle unbestimmt, archäologische<br>Untersuchung.<br>Regest: Unkenntliches Fragment einer Münze unbekannter Zeitstellung.<br>R. GUBLER – B. OTHENIN-GIRARD, Köniz, Niederwangen, Stegenweg<br>17. ArchBE, 2014, S. 81-83 (zur Ausgrabung).   |   |   |   | 1 |
|            | Biel (Amtsbezirk Biel), Gurzele (049.030.2013.01)   |   |   |   |   |
| 371-30     | 2013. Einzelfunde, ländliche Siedlung, archäologische Untersuchung.<br>Regest: Rom, Kaiserreich, Magnentius (350-353), Aes2; Rom,<br>Kaiserreich, unbestimmt, Aes4; Bern, Stadt, Plappart 1420-1480.  | 2 | 1 |   | 3 |



|         |  | A | MA | NZ | AO | Total |
|---------|--|---|----|----|----|-------|
|         | <b>Biel (Amtsbezirk Biel), Gurzele (049.030.2013.02)</b>   |   |    |    |    |       |
| 371-31  | 1990 (gemeldet 2013). Einzelfund, ländliche Siedlung, Zufall.<br>Regest: Rom, Kaiserreich, flavisch, Dupondius.  | 1 |    |    |    | 1     |
|         | <b>Krauchthal (Amtsbezirk Burgdorf), Fluehüsli (078.006.2011.01)</b>   |   |    |    |    |       |
| 414-19  | 2011–2012 (gemeldet 2013). Einzelfunde, Art der Fundstelle unbestimmt, Prospektion.<br>Regest: Funde 2011: 6 Ex.; Fund 2012 (gemeldet 2013): Rom, Kaiserreich, Hadrianus (117–138), Sesterz. Schliesst die Angaben im Bulletin IFS ITMS IRMS 19, 2012, S. 15 mit ein.  | 7 |    |    |    | 7     |
|         | <b>Erlach (Amtsbezirk Erlach), Jolimont, Burgerwald (131.000.2013.02)</b>  |   |    |    |    |       |
| 492-4   | 2013. Einzelfund, Art der Fundstelle unbestimmt, Prospektion.<br>Regest: Kelten, Sequanerpotin.<br>R. GUBLER – U. LIECHTI, Erlach, Im Bafert und Insstrasse 6: Tausend Jahre Wohnen am Fuss des Jolimonts. ArchBE, 2014, S. 74–76 (zur Fundstelle).  | 1 |    |    |    | 1     |
|         | <b>Ins (Amtsbezirk Erlach), Im Lüschech (135.000.2009.01 )</b>   |   |    |    |    |       |
| 496-100 | 2009 (gemeldet 2013). Einzelfund, Art der Fundstelle und der Auffindung unbestimmt.<br>Regest: Bern, Stadt, Halbbatzen 1754.   |   |    | 1  |    | 1     |
|         | <b>Urtenen-Schönbühl (Amtsbezirk Fraubrunnen), Längenlooweg 30/32</b>  |   |    |    |    |       |
| 551-1.1 | 1987. Einzelfund, ländliche Siedlung, Bauuntersuchung.<br>LABROT, a. O., S. 99 (erw.).   |   |    | 1  |    | 1     |
|         | <b>Urtenen-Schönbühl (Amtsbezirk Fraubrunnen), Solothurnerstrasse 53, Ochsen (179.005.2013.01)</b>   |   |    |    |    |       |
| 551-2   | 2013. Einzelfunde, ländliche Siedlung, archäologische Untersuchung.<br>Regest: Bern, Stadt, Vierer 1680 und 1789; Solothurn, Stadt (?), Batzen, Ende 18. Jh.; Freiburg, Kanton, Batzen 1827–1829; Helvetische Republik, Halbbatzen 1799; Neuzeit, unbestimmt (3 Münzen und 1 anderes numismatisches Objekt).<br>V. HERRMANN – M. LEIBUNDGUT, Urtenen-Schönbühl, Solothurnstrasse 53: Ehemaliger Gasthof Ochsen – eine Berner Taverne der frühen Neuzeit. ArchBE, 2014, S. 102–104 mit Abb. |   |    | 8  | 1  | 9     |
|         | <b>Unterseen (Amtsbezirk Interlaken), Baumgarten 25 (215.002.2013.01)</b>  |   |    |    |    |       |
| 593-20  | 2013. Grabbeigaben, Gräberfeld, archäologische Untersuchung.<br>Regest: Rom, Kaiserreich: Tiberius (14–37), As; Domitianus (81–96), As (2 Ex.); Marcus Aurelius (161–180), Dupondius; unbestimmter Kaiser, Dupondius.<br>R. BACHER – M. AMSTUTZ, Unterseen, Baumgarten 25: Eine römische Grabgruppe aus dem 2. Jahrhundert n. Chr. ArchBE, 2014, S. 99–101 (zur Ausgrabung; erw.); JbAS 97, 2014, S. 244 (zur Ausgrabung; erw.).   | 5 |    |    |    | 5     |

|               |   | A  | MA | NZ | AO | Total |
|---------------|---|----|----|----|----|-------|
|               | Oppligen (Amtsbezirk Konolfingen), Oppligenberg<br>(238.000.2005.01)  |    |    |    |    |       |
| 622-100       | 2005 (gemeldet 2013). Einzelfund, Art der Fundstelle unbestimmt, Zufall.<br>Regest: Rom, Kaiserreich, unbestimmter Kaiser, unkenntlicher As oder Dupondius (halbiert).  | 1  |    |    |    | 1     |
|               | Allmendingen (Amtsbezirk Konolfingen), Allmendingen,<br>Hüenliwald (239.201.2009.01)  |    |    |    |    |       |
| 630-201.2     | 2009 (gemeldet 2013). Einzelfund, Art der Fundstelle unbestimmt, Prospektion.<br>Regest: Luzern, Kanton, Batzen 1810.   |    |    | 1  |    | 1     |
|               | Bévilard (district de Moutier), Les Tarrés (269.000.2009.01)  |    |    |    |    |       |
| 682-100       | 2009 (communication 2013). Trouvaille isolée, nature du site indéterminée, prospection.<br>Résumé: Berne, ville, 10 Kreuzer 1769.   |    |    | 1  |    | 1     |
|               | Moutier (district de Moutier), Vieille Ville<br>(287.010.2008.01)   |    |    |    |    |       |
| 700-10        | 2008. Trouvailles isolées, monastère, recherche archéologique.<br>L. TREMBLAY, Chronologie archéologique de l'abbaye de Moutier-Grandval: une histoire de sources. ArchBE, 2013, p. 115-157. p. 145, fig. 21. |    | 1  | 1  |    | 2     |
|               | Studen (Amtsbezirk Nidau), Petinesca, Tempelbezirk<br>(325.001.2009.01)   |    |    |    |    |       |
| 749-11        | 2011. Einzelfunde, Tempel, archäologische Untersuchung.<br>ArchBE, 2013, S. 58.   | 52 |    |    |    | 52    |
|               | Erlenbach im Simmental (Amtsbezirk Nidarsimmental),<br>Ringoldingen, Heidenhaus (334.011.2013.01)   |    |    |    |    |       |
| 763-11.2      | 2013. Einzelfund, Art der Fundstelle unbestimmt, archäologische Untersuchung.<br>Regest: Schweiz, Eidgenossenschaft, 1 Rappen 1946.   |    |    | 1  |    | 1     |
|               | Boltigen (Amtsbezirk Obersimmental),<br>Laubeggfall/Laubegg-Stalden (347.000.2013.01)   |    |    |    |    |       |
| 791-          | 2013. Einzelfunde, Art der Fundstelle und der Auffindung unbestimmt.<br>Regest: Bern, Stadt, Vierer 1699; unkenntliche nachantike Münze.  |    |    | 1  |    | 2     |
| <b>Luzern</b> |   |    |    |    |    |       |
|               | Emmen (Amt Hochdorf), Rainmüliwald (1529.A)   |    |    |    |    |       |
| 10244         | 2013. Einzelfunde, Wald, Prospektion.<br>Regest: Lausanne, Bistum, Denier Ende 12.-Mitte 13. Jh.; religiöse Medaille.   |    | 1  |    | 1  | 2     |

A MA NZ AO Total

|         |  |   |    |   |    |
|---------|--|---|----|---|----|
|         | <b>Hohenrain (Amt Hochdorf), römischer Gutshof<br/>Ottenhausen (444.I)</b>   |   |    |   |    |
| 1032-8  | 2013. Einzelfunde, villa rustica, archäologische Untersuchung.<br>Regest: Rom, Kaiserreich, Antoninus Pius (138-161), As 138-161;<br>Antoninus Pius (138-161) für (Diva?) Faustina I., Denar 138-141.<br>Berichte! 5, 2014, S. 22 (zur Ausgrabung).  | 2 |    |   | 2  |
|         | <b>Rothenburg (Amt Hochdorf), Flecken 27 (86.B)</b>  |   |    |   |    |
| 1040-5  | 2013. Einzelfund, Fundstelle mit Siedlungscharakter, archäologische<br>Untersuchung.<br>Regest: Schweiz, Eidgenossenschaft, 1 Rappen 1915.<br>Berichte! 5, 2014, S. 29 (zur Ausgrabung).   |   | 1  |   | 1  |
|         | <b>Luzern (Amt Luzern), Reusswehr (55.1288.A)</b>  |   |    |   |    |
| 1061-42 | 2009. Einzelfunde, Gewässer, archäologische Untersuchung.<br>Regest: Vgl. Bulletin IFS ITMS IRMS 17, 2010, S. 17.  |   | 1  | 5 | 6  |
| 1061-45 | 2010. Einzelfunde, Fundstelle mit Siedlungscharakter, archäologische<br>Untersuchung.<br>Regest: Vgl. Bulletin IFS ITMS IRMS 18, 2011, S. 15.<br>G. PARAVICINI (Hrsg.), Gestautes Wasser – Regulierter See. Geschichte,<br>Bau und Betrieb der Reusswehranlage in Luzern, Luzern 2013 (zur<br>Fundstelle).   |   | 2  |   | 2  |
|         | <b>Beromünster (Amt Sursee), Stift Beromünster,<br/>Stiftstheater, Sankt Afra-Pfrund (1357.A)</b>  |   |    |   |    |
| 1081-10 | 2010-2011. Einzelfunde, kirchliches Gebäude, archäologische<br>Untersuchung.<br>Regest: Vgl. Bulletin IFS ITMS IRMS 19, 2012, S. 22.<br>F. KÜNG, Archäologie im Stiftstheater – ein Spiel in fünf Akten.<br>Berichte! 4, 2013, S. 45-63 (zur Ausgrabung).  |   | 2  | 1 | 3  |
|         | <b>Büron (Amt Sursee), Gibelgrat (1528.A)</b>  |   |    |   |    |
| 1082-2  | 2013. Einzelfunde, Wald, Prospektion.<br>Regest: Waadt, Kanton, Halbbatzen 1810-1814; Schwaben, Herzogtum,<br>Herzog Ernst I. (1012-1015) oder Herzog Ernst II. (1015-1030), Mzst.<br>Zürich, Denar 1012-1030; Frankreich, Königreich, Ludwig XIV.<br>(1643-1715), Mzst. Metz oder Strassburg, Dix sols aux quatre<br>couronnes 1702-1707; religiöse Medaille.                               | 1 | 2  | 1 | 4  |
|         | <b>Knutwil (Amt Sursee), Riedwald (1531.A)</b>   |   |    |   |    |
| 1089-2  | 2013. Einzelfunde, Wald, Prospektion.<br>Regest: Bern, Stadt, Batzen 1622; Schweiz, Eidgenossenschaft,<br>20 Rappen 1944 und 10 Rappen 1908; Frankreich, Königreich,<br>Ludwig XIV. (1643-1715), Mzst. unbest., Liard 1693-1707.   |   | 4  |   | 4  |
|         | <b>Schenkon (Amt Sursee), Chäseriwald (1533.A)</b>   |   |    |   |    |
| 1099-2  | 2013. Einzelfunde, Wald, Prospektion.<br>Regest: Aargau, Kanton, 2 Rappen 1816; Schwyz, Kanton, 2 Rappen<br>1815; Waadt, Kanton, Halbbatzen 1813; Schweiz, Eidgenossenschaft,<br>1/2 Franken 1969, 20 Rappen 1955, 10 Rappen 1850, 1 Rappen 1850<br>und 1918; Konstanz, Stadt, Pfennig 1680; Burgau, Markgrafschaft,<br>Maria Theresia (1740-1780), Mzst. Günzburg, 1 Kreuzer 1772; Italien, |   | 13 | 1 | 14 |

|         |   |   |     |    |
|---------|---|---|-----|----|
|         | Königreich, Vittorio Emanuele II. (1861-1878), 10 Centesimi<br>1862-1867; Lothringen und Bar, Herzogtum, Heinrich II. (1608-1624),<br>Gros 1608-1624; Belgien, Königreich, Leopold I. (1831-1865), 2 Cent<br>1835; religiöse Medaille.  |   |     |    |
|         | <b>Sursee (Amt Sursee), Hofstetterfeld (1370.B)</b>   |   |     |    |
| 1103-23 | 2011-2012. Einzelfunde, Fundstelle mit Siedlungscharakter,<br>archäologische Untersuchung.<br>Regest: Funde 2012: 1 keltische Potinmünze (Typ Sequaner A1/1),<br>1 keltische Potinmünze vom Zürcher Typ, 1 unbestimmte neuzeitliche<br>Münze (gegenüber Bulletin IFS ITMS IRMS 20, 2013, S. 15 ergänzte<br>Angaben).<br>Berichte! 5, 2014, S. 30 (Grabung 2013); J. GERIG - A. BUCHER, Ein<br>neues Quartier - ein Glücksfall mit Wermutstropfen: Sursee,<br>Hofstetterfeld. Berichte! 3, 2013, S. 8-13 (zur Ausgrabung);<br>Berichte! 3, 2013, S. 32 (zur Ausgrabung).   | 2 | 1   | 3  |
|         | <b>Sursee (Amt Sursee), Neugestaltung Altstadt 2. Etappe<br/>(403.D)</b>  |   |     |    |
| 1103-24 | 2012-2013. Einzelfunde, Fundstelle mit Siedlungscharakter,<br>archäologische Untersuchung.<br>Regest: Luzern, Kanton, 1 Angster 1843; Zug, Stadt und Amt, 1 Angster<br>1784 und 1794; Baden, Grossherzogtum, Carl Leopold Friedrich<br>(1830-1852), Mzst. Karlsruhe, 1 Kreuzer 1845; zwei religiöse Medaillen.<br>Bem.: Die Funde stammen ausschliesslich aus Planie- und<br>Störungsschichten (meist neuzeitlich und modern) auf dem Areal<br>Mühleplatz. Sie sind demzufolge umgelagert/verschleppt.<br>Berichte! 5, 2014, S. 31 (zur Ausgrabung).  |   | 4 2 | 6  |
|         | <b>Sursee (Amt Sursee), Rathausplatz 3 (1478.A)</b>   |   |     |    |
| 1103-25 | 2013. Einzelfunde, Fundstelle mit Siedlungscharakter, archäologische<br>Untersuchung.<br>Regest: Basel, Stadt, Rappen ab 1621/1622; Bern, Stadt, Batzen 1623<br>und Halbbatzen (2 Kreuzer) 1796; Luzern, Stadt, Schilling 1647;<br>Schwyz, Land, 1 Rappen 1797; Neuenburg, Grafschaft, Heinrich II.<br>von Orléans-Longueville (1595-1663), Kreuzer 1630; Zürich, Stadt,<br>1 Schilling 1739; Zürich, Stadt, Rappen 1. Hälfte 18. Jh. (5 Ex.);<br>Schweiz, Eidgenossenschaft, 20 Rappen 1939, 10 Rappen 1926,<br>5 Rappen 1901 und 1912, 1 Rappen 1856, 1877 und 1917; Bayern,<br>Herzogtum, Karl Albrecht (1726-1742), Mzst. München, 3 Kreuzer<br>(1 Groschen) 1733-1737; eine unbestimmte Münze.<br>Berichte! 5, 2014, S. 31 (zur Ausgrabung). |   | 20  | 21 |
|         | <b>Sursee (Amt Sursee), Vierherrenplatz (130.C)</b>   |   |     |    |
| 1103-26 | 2013. Einzelfunde, Gräberfeld, archäologische Untersuchung.<br>Regest: Rom, Kaiserreich, Antoninus Pius (138-161), As ca. 140-155,<br>Dupondius 139-161; Antoninus Pius (138-161) für Marcus Aurelius<br>Caesar, Roma, As 148-149; unbestimmter Kaiser, As oder Dupondius<br>(3 Ex.).<br>Berichte! 5, 2014, S. 32 (zur Ausgrabung); JbAS 97, 2014, S. 243-244<br>(zur Ausgrabung; erw.).  | 6 |     | 6  |

|         |  | A  | MA | NZ | AO | Total |
|---------|--|----|----|----|----|-------|
|         | <b>Triengen (Amt Sursee), Etzelgrabe (1534.A)</b>  |    |    |    |    |       |
| 1104-7  | 2013. Einzelfunde, Wald, Prospektion.<br>Regest: Genf, Stadt, Sol 1788; Schweiz, Eidgenossenschaft, 1/2 Franken 1982, 20 Rappen 1850, 5 Rappen ab 1879, 1984 und 1989, 2 Rappen 1929; Münzherrschaft unbestimmt (Schweiz, Eidgenossenschaft, 20 Rappen?).  |    |    | 7  |    | 8     |
|         | <b>Reiden (Amt Willisau), Langnau bei Reiden, Brättschälleberg (1178.G)</b>  |    |    |    |    |       |
| 1140-12 | 2013. Einzelfunde, Wald, Prospektion.<br>Regest: Rom, Kaiserreich, mehrere halbierte oder geviertelte Aesmünzen des Augustus (27 v.-14 n. Chr.) bzw. des 1. Jh. und ein As des Septimius Severus (193-211) für Iulia Domna? (insgesamt 11 Ex.); valentinianisch, Aes3 364-378, Typ SECVRITAS REIPVBLICAE, A 4/4, gelocht (aus frühmittelalterlichem Zusammenhang); Sachsen-Coburg-Saalfeld, Herzogtum, Ernst Friedrich (1764-1800), Mzst. Saalfeld, 1 Pfennig OS 1772. | 12 |    | 1  |    | 13    |
|         | <b>Willisau (Amt Willisau), Gassensanierung (1462.A)</b>   |    |    |    |    |       |
| 1151-22 | 2012. Einzelfund, Fundstelle mit Siedlungscharakter, archäologische Untersuchung.<br>Regest: Vgl. Bulletin IFS ITMS IRMS 20, 2013, S. 16.<br>F. KÜNG, Zur Untersuchung des Willisauer Chileplatzes. Heimatkunde Wiggertal 71, 2014, 2013, S. 170-181 (zur Ausgrabung).   |    | 1  |    |    | 1     |

## Uri

|        |  |   |  |   |   |   |
|--------|--|---|--|---|---|---|
|        | <b>Attinghausen, Blackenalp</b>  |   |  |   |   |   |
| 1203-6 | 2013. Einzelfunde, Alp, Prospektion.<br>Regest: Rom, Kaiserreich, Tiberius (14-37), Denar; Bern, Kanton, 1 Konkordatsbatzen 1826; Sitten, Bistum, Adrian III. von Riedmatten (1640-1646), Halbbatzen 1644; Helvetische Republik, 1 Rappen 1801; Schweiz, Eidgenossenschaft, 1/2 Franken 1971; Nürnberg, Werkstatt Johann Jacob Dietzel (Meister 1711, letztmals erwähnt 1748), Rechenpfennig o. J.<br>Bem.: Die Münzen wurden bis zu einer Distanz von mehreren hundert Metern voneinander entfernt aufgefunden. | 1 |  | 4 | 1 | 6 |
|        | <b>Bürglen, Haldi - Studenbergliwald</b>   |   |  |   |   |   |
| 1205-4 | 2013. Einzelfunde, Fundstelle mit Siedlungscharakter, Prospektion.<br>Regest: Zürich, Stadt, Heller 17. Jh.; Augsburg, Stadt, 1 Kreuzer 1766.  |   |  | 2 |   | 2 |
|        | <b>Spiringen, Urnerboden - Dammweg</b>   |   |  |   |   |   |
| 1218-1 | 2013. Einzelfunde, Alp, Prospektion.<br>Regest: Luzern, Kanton, 1 Batzen 1811; Zürich, Stadt, Schilling 1640; Brandenburg-Bayreuth, Markgrafschaft, Friedrich (1735-1763), 1 Kreuzer 1751.<br>Bem.: Die Münzen wurden bis zu einer Distanz von 2 km voneinander entfernt aufgefunden.  |   |  | 3 |   | 3 |

**Schwyz**

|         |   |  |     |   |
|---------|---|--|-----|---|
|         | Schwyz (Bezirk Schwyz), Obermattstrasse   |  |     |   |
| 1372-23 | 2013. Einzelfund, Fundstelle mit Siedlungscharakter, Bautätigkeit unbestimmt.<br>Regest: Bleimarke unbestimmter Zeitstellung (Vs. Kreuz; Rs. Kirche). Bestimmung Stephen Doswald.       |  | 1   | 1 |
|         | Schwyz (Bezirk Schwyz), Gütschweg 11-13   |  |     |   |
| 1372-24 | 2013. Einzelfunde, Fundstelle mit Siedlungscharakter, archäologische Untersuchung.<br>Regest: Basel, Stadt, Rappen ab 1621/1622; Glarus, Kanton, 1 Schilling (3 Rappen) 1813; 4 Marken. |  | 2 4 | 6 |

**Obwalden**

|          |   |  |     |   |
|----------|---|--|-----|---|
|          | Kerns, hinter der Hochalp Tannen  |  |     |   |
| 1404-6   | 1884. Münzfälscherwerkstatt, Abri, Zufall.<br>J. DIAZ TABERNERO, Münzen, Geld und Archäologie im Kanton Obwalden. Obwaldner Geschichtsblätter 27, 2013, S. 67-81; S. 76-78 (zur Falschmünzerwerkstatt hinter der Hochalp Tannen).   |  |     |   |
|          | Lungern, Balmiwald (88.A)   |  |     |   |
| 1405-2   | 2012. Einzelfunde, Fundstelle ohne Siedlungscharakter, Prospektion.<br>Regest: Vgl. Bulletin IFS ITMS IRMS 20, 2013, S. 17, dort zusammen mit Münzen SFI 1405-4.1 aufgeführt.<br>P. NAGY - P.-A. SCHWARZ, Archäologische Prospektionen im Kanton Obwalden: Vorbericht zur Kampagne 2012. JbAS 96, 2013, S. 152-164 (zur Prospektion S. 160-162, zu den Münzen S. 162).  |  | 1 6 | 7 |
|          | Lungern, Chohüttliwald/Sewli (88.B)   |  |     |   |
| 1405-3   | 2013. Einzelfunde, Passübergang, Prospektion.<br>Regest: 1 keltische Potinmünze vom Zürcher Typ, 1 Denar der römischen Republik (RRC 270/1, 125 v. Chr.).<br>P. NAGY - P.-A. SCHWARZ, Archäologische Prospektionen im Kanton Obwalden: Vorbericht zur Prospektionskampagne 2013. Unter Mitarbeit von u. a. J. Diaz Tabernero. JbAS 97, 2014, S. 180-194 (zur Prospektion; zur Fundstelle bes. S. 188, zu den Münzen bes. S. 190-192 mit Abb. 17). |  | 2   | 2 |
|          | Lungern, Balmiwald, «Römerplätzli» (88.B)   |  |     |   |
| 1405-4.2 | 2013. Einzelfunde, Passübergang, Prospektion.<br>Regest: Grossbritannien (Vereinigtes Königreich Grossbritannien und Nordirland), Elisabeth II. (1952- ), 20 Pence 1988 und 1 Penny 2001; Irland, Republik, 2 Cent 2009.<br>NAGY - SCHWARZ, Prospektionskampagne 2013, S. 185-186. 190-192, Abb. 17 (zur Prospektion; erw.).  |  | 3   | 3 |

|          |  | A   | MA | NZ | AO | Total                |
|----------|--|-----|----|----|----|----------------------|
|          | <b>Lungern, Balmiwald, «Römerplätzli» (88.A)</b>   |     |    |    |    |                      |
| 1405-4.1 | 2012. Einzelfunde, Passübergang, Prospektion.<br>Regest: Vgl. Bulletin IFS ITMS IRMS 20, 2013, S. 17, dort zusammen mit Münzen SFI 1405-2 aufgeführt.<br>NAGY – SCHWARZ, Kampagne 2012 (zur Prospektion S. 160–162, zu den Münzen S. 162).   | 2   |    |    |    | 2                    |
|          | <b>Lungern, Chäppelisträssli/Sewliweg (88.B)</b>   |     |    |    |    |                      |
| 1405-5   | 2013. Einzelfund, Passübergang, Prospektion.<br>Regest: Schwyz, Kanton, 1 Rappen 1843.<br>NAGY – SCHWARZ, Prospektionskampagne 2013, S. 190–192, Abb. 17 (zur Prospektion; erw.).  |     |    | 1  |    | 1                    |
|          | <b>Lungern, Chäppelisträssli (88.B)</b>  |     |    |    |    |                      |
| 1405-6   | 2013. Einzelfunde, Passübergang, Prospektion.<br>Regest: Schweiz, Eidgenossenschaft, 2 Rappen 1900 und 1 Rappen 1910.<br>NAGY – SCHWARZ, Prospektionskampagne 2013, S. 190–192, Abb. 17 (zur Prospektion; erw.).   |     |    | 2  |    | 2                    |
|          | <b>Lungern, Matti Schanz (88.B)</b>  |     |    |    |    |                      |
| 1405-7   | 2013. Einzelfunde, Passübergang, Prospektion.<br>Regest: Schwyz, Land, 1 Rappen 1797; Schweiz, Eidgenossenschaft, 2 Rappen 1879; Bayern, Königreich, Ludwig II. Otto Friedrich Wilhelm (1864–1886), 1 Pfennig 1866.<br>NAGY – SCHWARZ, Prospektionskampagne 2013 (zur Prospektion; zur Fundstelle bes. S. 182, zu den Münzen bes. S. 190–192 mit Abb. 17).   |     |    | 3  |    | 3                    |
|          | <b>Lungern, Oberbrünig/Oberbrünigstrasse (88.B)</b>  |     |    |    |    |                      |
| 1405-8   | 2013. Einzelfund, Fundstelle ohne Siedlungscharakter, Prospektion.<br>Regest: Rom, Kaiserzeit, Lucius Verus (161–169), Roma, Denar 164–165.<br>NAGY – SCHWARZ, Prospektionskampagne 2013 (zur Prospektion; zur Fundstelle bes. S. 186–187, zu den Münzen bes. S. 190–192 mit Abb. 17).   | 1   |    |    |    | 1                    |
|          | <b>Lungern, Oberbrünig (88.B)</b>  |     |    |    |    |                      |
| 1405-9   | 2013. Einzelfunde, Verkehrsweg, Prospektion.<br>Regest: Basel, Bistum, Heinrich IV. von Isny (1275–1286), Pfennig 1275–1286; Schwyz, Land, Schilling 17. Jh.<br>NAGY – SCHWARZ, Prospektionskampagne 2013 (zur Prospektion; zur Fundstelle bes. S. 186–187, zu den Münzen bes. S. 190–192 mit Abb. 17).  |     | 1  | 1  |    | 2                    |
|          | <b>Lungern, Sewli (88.B)</b>   |     |    |    |    |                      |
| 1405-10  | 2013. Sammelfund, Passübergang, Prospektion.<br>Regest: Mindestens 130 Münzen: Basel, Bistum, Pfennig vom Typ Bischofskopf in Kirchenportal (1 Ex.), Heinrich IV. von Isny (1275–1286) zugewiesen; Basel, Bistum, Pfennig vom Typ sitzender Bischof (77 Ex.), Heinrich IV. von Isny (1275–1286) zugewiesen; Zürich, Fraumünsterabtei, Pfennig vom Typ Felixkopf und TVREGVM (42 Ex.), 13. Jh. (um 1275?); Schaffhausen, Stadt, Pfennig 2. H. 13. Jh. (5 Ex.); Bern, Stadt, Pfennig vom Typ Bär mit Königskopf (3 Ex.). | 130 |    |    |    | <b>mind.<br/>130</b> |

1274–ca. 1290; Strassburg, Bistum, Pfennig vom Typ Engelspfennig (1 Ex.), Walter von Geroldseck (1260–1263)/Konrad III. von Lichtenberg (1273–1299) zugewiesen, Münzstätte Rufach, um 1260/1280; Villingen, gräfliche Münzstätte, Pfennig vom Typ Pferd nach links (1 Ex.), Heinrich von Fürstenberg (1236/1245–1284) zugewiesen, um 1250/1270.

J. DIAZ TABERNERO, Ein Fund-Ensemble des 13. Jahrhunderts aus dem Kanton Obwalden. SM 64, 2014, S. 22–24 (Fundbericht); NAGY – SCHWARZ, Prospektionskampagne 2013 (zur Prospektion; zur Fundstelle S. 188–189, zu den Münzen bes. S. 189–190).

### Ein aussergewöhnlicher Münzfund des 13. Jahrhunderts vom Brünigpass

Im Rahmen eines mehrjährigen Prospektionsprojekts, das die Arbeitsgemeinschaft Prospektion (AGP) und die Vindonissa-Professur der Universität Basel im Kanton Obwalden durchführen, wurde im Herbst 2013 ein Ensemble mit mindestens 130 einseitigen Pfennigen des 13. Jahrhunderts gefunden. Der Fundort liegt in der Nähe der Brünigpassstrasse auf dem Gebiet der Gemeinde Lungern. Im Auftrag des Kantons Obwalden bereitet das IFS das Ensemble für eine Publikation vor. Ein Teil der Pfennige ist in Bruchstücken erhalten, so dass die genaue Anzahl nicht bestimmt werden kann.

Die Münzen waren auf einer kleinen Fläche von 3 m<sup>2</sup> bei einer grösseren Steinansammlung verteilt. Es wurden weder Spuren eines Behältnisses noch einer künstlichen Konstruktion gefunden, so dass wir annehmen können, dass die Münzen in einem Beutel aus Leder oder Stoff zwischen grossen Steinen, die halbkreisförmig angelegt waren, versteckt oder verloren wurden. Es handelt sich wohl um den Geldbeutel eines Reisenden, der aus unbekanntem Gründen dort deponiert und nicht mehr abgeholt wurde. Aus Obwalden waren bisher keine solchen Funde bekannt, sie sind überhaupt in der ganzen Zentralschweiz äusserst selten. Aus mehr oder weniger gesicherten Komplexen kennen wir gerade 17 Münzen aus dem 13. Jahrhundert, davon 10 aus dem Ensemble von Dagmersellen, Gaitschflüeli aus dem Kanton Luzern (Fundjahr 2009, vgl. Bulletin IFS ITMS IRMS 17, 2010, S. 17). Das in Lungern gefundene Münzenensemble stellt somit ein Vielfaches der bisher bekannten vierzipfligen Pfennige dieses Zeitraums aus der Zentralschweiz dar.

Das Ensemble besteht zu zwei Dritteln aus Basler Pfennigen (78 Ex.). Bis auf ein Exemplar handelt es sich immer um den selben Typ, der Bischof Heinrich IV. (1275–1286) zugewiesen wird (Typ sitzender Bischof). Die zweitgrösste Gruppe stellen die Pfennige der Zürcher Fraumünsterabtei mit dem Felixkopf nach links und der Legende TVREGVM (42 Ex.). In kleinen Stückzahlen sind Schaffhausen (5 Ex.), Bern (3 Ex.), Strassburg (1 Ex.) und Villingen (1 Ex.) vertreten. Diese ungleiche Verteilung – in unserem Fall stellen zwei Typen 120 von mind. 130 Exemplaren – wirft Fragen auf. Dies könnte darauf hindeuten, dass das Ensemble oder Teile davon innerhalb kurzer Zeit dem Geldumlauf entnommen wurde, dafür spricht auch die zeitliche Zusammensetzung (2. Hälfte des 13. Jahrhunderts). Das Fehlen von Münzen etwa der Basler Bischöfe, die auf Heinrich den IV. (1275–1286) folgten, ist ein starkes Indiz dafür, dass das Ensemble wohl vor 1286 an dieser Stelle deponiert oder verloren wurde.

*IFS, J. Diaz Tabernero*





### Allgemeine Darstellungen und Übersichten

J. DIAZ TABERNERO, Münzen, Geld und Archäologie im Kanton Obwalden. Obwaldner Geschichtsblätter 27, 2013, S. 67-81 (u. a. Überblick über die Fundmünzen aller Epochen, Stand 2011).

### Nidwalden, Glarus

2013 keine Fundmeldungen.

### Zug

Mit Nachträgen zu den Münzfunden 2012.

Baar, Haus Hauptmann Schmid (1931)

1701-3.1

Vor 1813 oder 1816-1824. Hort, Dorf, Bautätigkeit Gebäude.

?

?

Bem.: Ergänzungen und Korrekturen zu IFS 2, S. 38-39.

Tugium 29, 2013, S. 24-25, Abb. 4-5 (zu den Funden).

|           |   | A | MA | NZ | AO | Total |
|-----------|---|---|----|----|----|-------|
|           | <b>Baar, Baarburg (173)</b>   |   |    |    |    |       |
| 1701-16.9 | 2012. Einzelfunde, Höhensiedlung, Prospektion.<br>Regest: Rom, Kaiserreich, Mittelbronze, ev. 2. Jh.; Antoniniane (4 Ex.) u. a. der Kaiser Philippus I. Arabs (244–249), Gallienus (253–268) und Probus (276–282); Aes 4. Jh. (2 Ex.). Zofingen, Herzöge von Österreich, Angster um 1377; Zürich, Stadt, Schilling o. J. (1622–1638 bzw. nach 1642 bis Anfang 18. Jh.); Zug, Stadt und Amt, Groschen 1602 und 1 Angster 1794. Splügenpass GR, Reiseandenken/Heiligenmedaille (hl. Bernhard von Menthon), 20. Jh.<br>Bem.: Angaben ergänzt gegenüber Bulletin IFS ITMS IRMS 20, 2013, S. 17.<br>Tugium 30, 2014, S. 24 (zur Prospektion; erw.); Tugium 29, 2013, S. 23–24, Abb. 2 (zur Prospektion; Kupfermünze des Ikhaniden-Herrschers Uljaytu, geprägt 1304–1316, erw. mit Abb. [Fund 2011]). | 7 | 1  | 3  | 1  | 12    |
|           | <b>Baar, Blickensdorf, Schmalholz</b>   |   |    |    |    |       |
| 1701-27.5 | 2012. Einzelfund, Wald, archäologische Untersuchung.<br>Regest: Luzern, Kanton, 1 Rappen 1804, gelocht.<br>Bem.: Gefunden in der Umgebung der Funde 2001–2002 (vgl. Zug II, Nr. 2).   |   |    | 1  |    | 1     |
|           | <b>Baar, Marktgasse/Falkenweg (1908)</b>  |   |    |    |    |       |
| 1701-45   | 2012–2013. Einzelfunde, Fundstelle mit Siedlungscharakter, archäologische Untersuchung.<br>Regest: Rom, Kaiserreich, Claudius II. Gothicus (268–270), Antoninian (2 Ex.); Schweiz, Eidgenossenschaft, 10 Rappen 1912, 5 Rappen 1953, 1 Rappen (2 Ex., 1850–1941 und unleserlich). Blei-Zinn-Marke; vier Plomben; Heiligenmedaille (Herz Jesu-Hüftbild/Mater Dolorosa); Kindheit-Jesu-Verein, Abzeichen/Vereinsmedaille 2. Hälfte 19. Jh.<br>JbAS 96, 2013, S. 178 (zur Ausgrabung); Tugium 29, 2013, S. 26–28 (zur Ausgrabung).   | 2 |    | 4  | 7  | 13    |
|           | <b>Baar, Bachtalen (1834)</b>   |   |    |    |    |       |
| 1701-46   | 2012. Einzelfunde, Pferdekoppel und Reitplatz, Prospektion.<br>Regest: Luzern, Stadt, Schilling 1623; Zürich, Stadt, Batzen 1621; Türkei, Republik, 25'000 Lira 1997. Heineken Bier, Werbemarke, 2. Hälfte 20. Jh.; Rom, päpstliche Medaille auf das Heilige Jahr 1875.<br>Tugium 30, 2014, S. 24 (zur Prospektion; erw.).  |   | 3  | 2  |    | 5     |
|           | <b>Baar, Breitholz, Hohlwegsystem</b>   |   |    |    |    |       |
| 1701-47   | 2013. Einzelfunde, Wald, Prospektion.<br>Regest: Schwyz, Land, 1 Rappen 1782; Zürich, Stadt, Schilling 1743; Schweiz, Eidgenossenschaft, 20 Rappen 1958, 5 Rappen 1919 und 1 Rappen 1940; Frankreich, Erste Republik, 5 Centimes.<br>Bem.: Gefunden im Rahmen einer erneuten Begehung der 2012 entdeckten Fundstelle; zu den Funden 2012 vgl. Tugium 19, 2013, S. 24.<br>Tugium 30, 2014, S. 24 (zur Prospektion; erw.).  |   |    | 6  |    | 6     |
|           | <b>Baar, Zugermatte, Landhauspark</b>   |   |    |    |    |       |
| 1701-48   | 2012. Einzelfund, ländliche Siedlung, archäologische Untersuchung.<br>Regest: Zug, Stadt und Amt, 1 Angster 1794.   |   |    | 1  |    | 1     |

A MA NZ AO Total

|         |   | A  | MA | NZ | AO | Total |
|---------|---|----|----|----|----|-------|
|         | <b>Baar, Altgasse 5</b>   |    |    |    |    |       |
| 1701-49 | 2012. Einzelfunde, Wohnhaus, archäologische Untersuchung.<br>Regest: Schweiz, Eidgenossenschaft, 1 Rappen 1883.<br>Kunsthaus-/Theatermarke (?); Einsiedeln, Wallfahrt zu Unserer Lieben Frau, Wallfahrtsmedaillen (2 Ex.), 2./3. Drittel 18. Jh. und 19. Jh.; Grüssau, Bruderschaftsmedaille, spätes 17. bis 18. Jh.; St.-Petrus-Claver-Sodalitätsmedaille 1894; Kindheit-Jesu-Verein, Abzeichen/Vereinsmedaillen (2 Ex.), 2. Hälfte 19./1. Drittel 20. Jh.; Christus-Marien-Medaille, 18. Jh.; Heiligenmedaille (Christus am Kreuz/Sieben-Schmerzen-Maria), 2. Hälfte 19. Jh.; Heiligenmedaille (hl. Theresia vom Kinde Jesu), ab 1925; religiöse Medaille 17./18. Jh.; St.-Christophorus-Medaille 20. Jh.; Kommuniionsmedaille 19./20. Jh.; St.-Georgs-Medaille 19./20. Jh.<br>Tugium 30, 2014, S. 21-23 (zur Fundstelle).  | 1  | 14 |    |    | 15    |
|         | <b>Baar, Leihgasse 28</b>   |    |    |    |    |       |
| 1701-50 | 2013. Einzelfunde, ländliche Siedlung, archäologische Untersuchung.<br>Regest: Zürich, Stadt, 1 Schilling 1730; Zug, Stadt und Amt, Schilling 1692, 1 Rappen 1783, 1 Angster 1778 und 1 Angster 17(78?); Schwyz, Land, 1 Angster 1781; Schweiz, Eidgenossenschaft, 5 Rappen 1850-1877 und 1 Rappen 1851; Ulm, Stadt, Pfennig o. J. (1621-1705).<br>Plombe/Tuchmarke 17./18. Jh.; Blei-Zinn-Marke; Einsiedeln, Wallfahrt zu Unserer Lieben Frau, Wallfahrtsmedaille (2 Ex., 18. Jh.); Christus-Marien-Medaille 17./18. Jh.; Benediktuspennig 3. Drittel 17.-1. Hälfte 18. Jh.; Benediktuspennig Ende 17.-1. Hälfte 18. Jh.   | 9  | 6  |    |    | 15    |
|         | <b>Baar, Schönbüelwald, Höchi (2000)</b>  |    |    |    |    |       |
| 1701-51 | 2013. Einzelfunde, Wald, Prospektion.<br>Regest: Rom, Republik, Denar 125 v. Chr.; Rom, Kaiserreich, 50 Ex. Gross- und Mittelbronzen der frühen und mittleren Kaiserzeit. Soweit erkennbar ist das jüngste Stück ein Sesterz des Kaisers Gordianus III. (238-244).<br>Schwyz, Kanton, 1 Rappen 1815; Helvetische Republik, Halbbatzen 1799; Schweiz, Eidgenossenschaft, 2 Rappen 1904; Baden, Grossherzogtum, 1/4 Kreuzer 1824. Nürnberg, Rechenpfennig auf den Tod des französischen Königs Ludwig XVI. (1774-1793) 1793; Bruderschaftsmedaille der 1862 gegründeten anglikanischen Bruderschaft des Heiligsten Sakraments.<br>Bem.: Die antiken Münzen lagen in einer feuchten Zone innerhalb einer Fläche von wenigen Quadratmetern, möglicherweise im Bereich einer ehemaligen Quelle. Die übrigen Objekte wurden im weiteren Umkreis gefunden.<br>JbAS 97, 2014, S. 224 (zur Prospektion; erw.); Tugium 30, 2014, S. 26-27 (zur Prospektion; Münzen erw. mit Abb. 11). | 51 | 4  | 2  |    | 57    |
|         | <b>Cham, Oberwil, Hof (1907)</b>  |    |    |    |    |       |
| 1702-39 | 2012-2013. Einzelfunde, ländliche Siedlung, archäologische Untersuchung.<br>Regest: Nicht mitgezählt ist die Vielzahl an nach 1850 geprägten Münzen. Die AO setzen sich vor allem aus Plomben, Devotionalien (Wallfahrts- und Heiligenmedaillen, Ulrichskreuz, Sebastianspfeil) und Marken zusammen.<br>JbAS 97, 2014, S. 206-207 (zur Ausgrabung; erw.); Tugium 30, 2014, S. 35-36 (zur Ausgrabung; Münzen erw. mit Abb. 31, u. a. Kelten, Zürcher-Potin; Rom Kaiserreich, Sesterz des Hadrianus [117-138] und   | 3  | 1  | 61 | 41 | 106   |

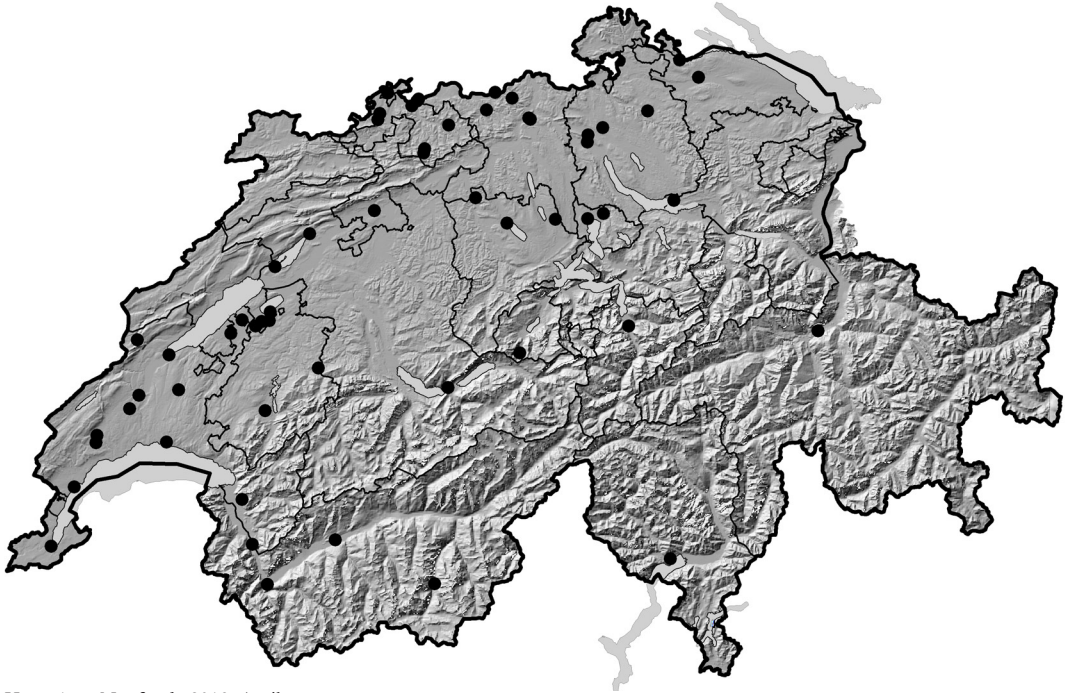
A MA NZ AO Total

|         |   |  |    |   |    |   |
|---------|---|--|----|---|----|---|
|         | Denar des Commodus [180-192]; Freiburg i. Üe., Stadt, Batzen 1622; Aargau, Kanton, Batzen 1808 und 1810); JbAS 96, 2013, S. 178-179, Abb. 40 (zur Ausgrabung; Münzen und AO regestartig erw. mit Abb.); Tugium 29, 2013, S. 33-34, Abb. 20 (zur Ausgrabung; Münzen und AO regestartig erw. mit Abb.).   |  |    |   |    |   |
|         | <b>Cham, Grindel-Bibersee, Ausbau Verkehrsknoten (1906)</b>   |  |    |   |    |   |
| 1702-42 | 2012. Einzelfund, Art der Fundstelle unbestimmt, archäologische Untersuchung.<br>Regest: Schweiz, Eidgenossenschaft, 10 Rappen (ab 1879).<br>Tugium 29, 2013, S. 30-31 (zur Fundstelle).  |  | 1  |   | 1  |   |
|         | <b>Menzingen, Halthof</b>   |  |    |   |    |   |
| 1704-4  | 2000. Einzelfunde, Wohnhaus, archäologische Untersuchung.<br>A. BIERI, Spätmittelalterliche und frühneuzeitliche Holzbauten im Kanton Zug: Der Blockbau (Kunstgesch. u. Arch. im Kt. Zug 8.1), Zug 2013, S. 112-121, Nr. 3 (zur Fundstelle; numismatische Funde vgl. Zug II, Nr. 37).   |  | 8  | 2 | 10 |   |
|         | <b>Menzingen, Hauptstrasse 16</b>   |  |    |   |    |   |
| 1704-9  | 2012. Einzelfunde, Wohnhaus, archäologische Untersuchung.<br>Regest: Basel, Stadt, Rappen ab 1621/1622?; Luzern, Stadt, Haller nach 1550-ca. 1580; Zürich, Fraumünsterabtei, Angster um 1400; Zug, Stadt und Amt, Schilling ab 1597; Schweiz, Eidgenossenschaft, 5 Rappen 1909. Religiöse Plakette (Christus-Johannes-Gruppe), Hohlprägung, Fragment.<br>BIERI, a. O., S. 126-127, Nr. 6 (zur Fundstelle); Tugium 29, 2013, S. 39-40 (zur Baugeschichte). |  | 1  | 4 | 1  | 6 |
|         | <b>Oberägeri, Alosenstrasse 4, Gerbe</b>  |  |    |   |    |   |
| 1706-3  | 1991. Einzelfund, Wohnhaus, archäologische Untersuchung.<br>BIERI, a. O., S. 142-144, Nr. 9 (zur Fundstelle; Münzfund vgl. Zug II, Nr. 132).  |  | 1  |   | 1  |   |
|         | <b>Oberägeri, Grubenstrasse 37, Hintergrueben (1596, 1596.02)</b>   |  |    |   |    |   |
| 1706-8  | 2006, 2010. Einzelfunde, Wohnhaus, archäologische Untersuchung.<br>Regest: Vgl. Bulletin IFS ITMS IRMS 14, 2007, S. 25.<br>BIERI, a. O. S. 156-166, Nr. 11 (zur Fundstelle).  |  | 8  | 2 | 10 |   |
|         | <b>Oberägeri, Hauptstrasse 5 (1652)</b>   |  |    |   |    |   |
| 1706-9  | 2006. Einzelfunde, Wohnhaus, archäologische Untersuchung.<br>Regest: Vgl. Bulletin IFS ITMS IRMS 14, 2007, S. 25.<br>BIERI, a. O., S. 176-177, Nr. 13 (zur Fundstelle).   |  | 10 | 1 | 11 |   |
|         | <b>Oberägeri, Gulmstrasse 62, Gasthaus Gulm (1968)</b>  |  |    |   |    |   |
| 1706-11 | 2013. Einzelfunde, ländliche Siedlung, archäologische Untersuchung.<br>Regest: Schweiz, Eidgenossenschaft, 20 Rappen 1981 und 5 Rappen 1926; Luxemburg, Grossherzogtum, Charlotte (1919-1964), 25 Centimes 1946; Tschechien, Republik, 10 Kronen 1994; Union der Sozialistischen Sowjetrepubliken, 10 Kopeken 1980.<br>Tugium 30, 2014, S. 40-42 (zur Bauuntersuchung).   |  | 5  |   | 5  |   |

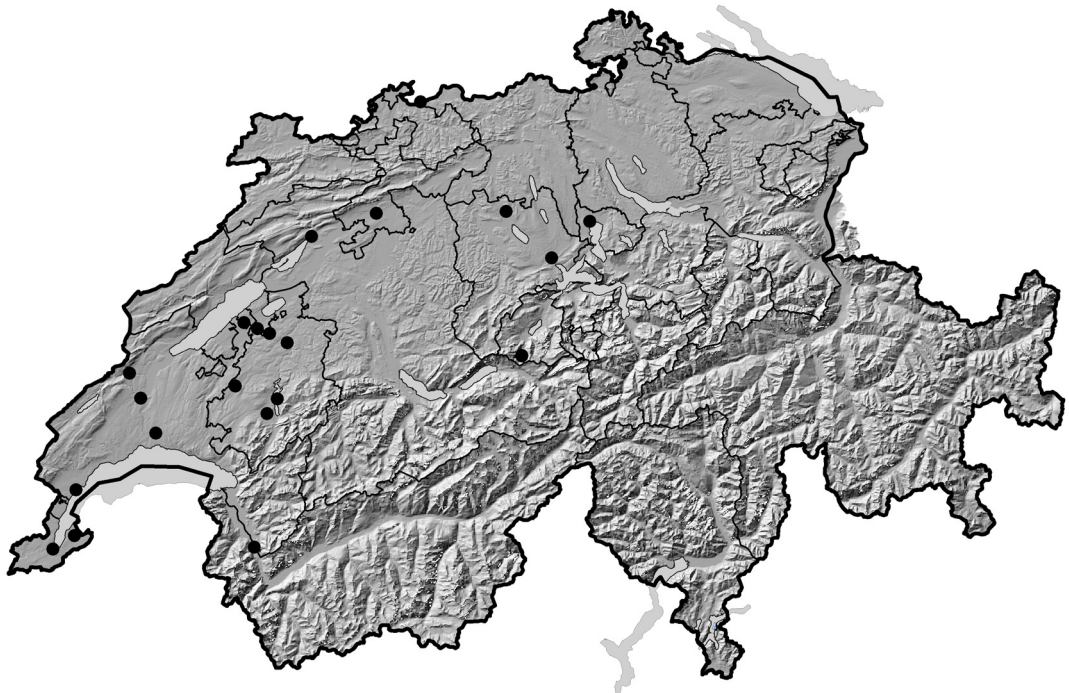
A MA NZ AO Total

|          |  |   |    |   |    |
|----------|--|---|----|---|----|
|          | <b>Oberägeri, Küfergasse 3, «Seemättli» (1982)</b>   |   |    |   |    |
| 1706-12  | 2013. Einzelfunde, Wohnhaus, archäologische Untersuchung.<br>Regest: Schweiz, Eidgenossenschaft, 1 Rappen 1851, 1866 und 1878.<br>Frauenfeld, Sigg A. G., Spielmünzen: 1 Franken 1954, 20 Rappen 1970<br>(2 Ex.), 5 Rappen 1948 und 1969; religiöse Medaille ('Raffael-Engel').<br>Tugium 30, 2014, S. 40-42 (zur Bauuntersuchung).  | 3 | 6  |   | 9  |
|          | <b>Risch, Muriweid (918.02)</b>  |   |    |   |    |
| 1707-6.2 | 2012. Einzelfunde, Acker/Wiese, Prospektion.<br>Regest: Rom, Kaiserreich, Philippus I. (244-249) für Philippus II.<br>Caesar, Sesterz 244-246, halbiert. Österreich, Kaiserreich,<br>Franz Joseph I. (1848-1916), Dukat 1910, 1913 oder 1915, gefasst in<br>einem Ring, Silbermedaille des Papstes Pius XII. (1939-1958), Rs.<br>Brustbild der weinenden Mutter Gottes (Mater Dolorosa), vergoldet.<br>Tugium 30, 2014, S. 48 (zur Prospektion; erw.). | 1 |    | 1 | 3  |
|          | <b>Risch, Muriweid (1970)</b>  |   |    |   |    |
| 1707-6.3 | 2012. Einzelfunde, Acker/Wiese, Prospektion.<br>Regest: Rom, Kaiserreich, Vespasianus (69-79), Dupondius 77-78;<br>Sesterz unbestimmt. Langenthal, Geiser, Plombe 20. Jh.<br>Tugium 30, 2014, S. 48 (zur Prospektion; erw.).   | 2 |    | 1 | 3  |
|          | <b>Risch, Buonas, Dersbachstrasse 4 (1877)</b>   |   |    |   |    |
| 1707-13  | 2011-2012. Einzelfunde, Wohnhaus, archäologische Untersuchung.<br>Regest: Funde 2012: NZ 11 Ex., AO 6 Ex.<br>Zu den Funden 2011 vgl. Bulletin IFS ITMS IRMS 19, 2012, S. 26.<br>Tugium 30, 2014, S. 45-47 (zur Bauuntersuchung).   | 2 | 36 | 8 | 46 |
|          | <b>Steinhausen, Goldermatten</b>   |   |    |   |    |
| 1708-12  | 2012. Einzelfunde, Wald, archäologische Untersuchung.<br>Regest: Schweiz, Eidgenossenschaft, 1 Franken 1969, 1/2 Franken 1970<br>und 5 Rappen 2006. Plombe.  |   | 3  | 1 | 4  |
|          | <b>Steinhausen, Schlossberg 4/6</b>  |   |    |   |    |
| 1708-13  | 2013. Einzelfunde, ländliche Siedlung, archäologische Untersuchung.<br>Regest: Tuch- oder Färbermarke; Plombe; religiöse Medaille.   |   |    | 3 | 3  |
|          | <b>Unterägeri, Oberzittenbuech</b>   |   |    |   |    |
| 1709-6   | 2006. Einzelfund, Wohnhaus, archäologische Untersuchung.<br>Regest: Siehe Bulletin IFS ITMS IRMS 16, 2009, S. 27.<br>BIERI, a. O., S. 192-193, Nr. 17 (zur Fundstelle).  |   | 1  |   | 1  |
|          | <b>Unterägeri, Unterblacki</b>   |   |    |   |    |
| 1709-7   | 2008. Einzelfunde, Wohnhaus, archäologische Untersuchung.<br>Regest: Siehe Bulletin IFS ITMS IRMS 16, 2009, S. 27.<br>BIERI, a. O., S. 194-205, Nr. 18 (zur Fundstelle).   |   | 20 | 2 | 22 |
|          | <b>Unterägeri, Chammersbüel (1665)</b>   |   |    |   |    |
| 1709-8   | 2009. Einzelfunde, Wohnhaus, archäologische Untersuchung.<br>Regest: Siehe Bulletin IFS ITMS IRMS 17, 2010, S. 21.<br>BIERI, a. O., S. 184-191, Nr. 16 (zur Fundstelle).   |   | 20 | 1 | 21 |

|          |   |    |    |    |    |
|----------|---|----|----|----|----|
|          | Walchwil, Dorfstrasse 17 (1496)   |    |    |    |    |
| 1710-3   | 2011. Einzelfunde, Wohnhaus, archäologische Untersuchung.<br>BIERI, a. O., S. 222-231, Nr. 23 (zur Fundstelle).   |    |    |    |    |
|          | Zug, St.-Oswalds-Gasse, Kirche St. Oswald   |    |    |    |    |
| 1711-6   | 1962. Einzelfunde und Grabbeigabe, Kirche, archäologische Untersuchung.<br>TH. BRUNNER, Die Kirche St. Oswald in Zug 1478-1558: Bau- und kunstgeschichtliche Analyse einer spätgotischen Stadtkirche (Kunstgesch. u. Arch. im Kt. Zug 7), Zug 2013 (zur Fundstelle; Münzfunde vgl. IFS 2, S. 114-115).  | 1  | 4  | 5  |    |
|          | Zug, Kirchmattstrasse 10, Friedhofgärtnerhaus   |    |    |    |    |
| 1711-87  | 1997. Einzelfunde, Wohn- und Geschäftshaus, archäologische Untersuchung.<br>BIERI, a. O., S. 238-239, Nr. 26 (zur Fundstelle; Münzfunde vgl. Zug II, Nr. 74).   | 6  | 2  | 8  |    |
|          | Zug, Artherstrasse 128  |    |    |    |    |
| 1711-103 | 2003. Einzelfunde, Wohnhaus, archäologische Untersuchung.<br>BIERI, a. O., S. 244-251, Nr. 28 (zur Fundstelle; Münzfunde vgl. Zug II, Nr. 64).  | 41 | 17 | 58 |    |
|          | Zug, Alte Baarerstrasse 7   |    |    |    |    |
| 1711-113 | 2006. Einzelfunde, Wohnhaus, archäologische Untersuchung.<br>Regest: Vgl. Bulletin IFS ITMS IRMS 14, 2007, S. 25.<br>BIERI, a. O., S. 236-237, Nr. 25 (zur Fundstelle).   | 9  | 16 | 25 |    |
|          | Zug, Oberwil, Artherstrasse 125/127 (1613.02)   |    |    |    |    |
| 1711-132 | 2012. Einzelfunde, Wohnhaus, archäologische Untersuchung.<br>Regest: Basel, Stadt, Rappen ab 1425, Rappen und Stebler 16. Jh., Rappen ab 1621/1622? (4 Ex.); Bern, Stadt, Halbbatzen 1718-1798 und Kreuzer 1619; Graubünden, Kanton, 1 Schweizer-Batzen 1807; Luzern, Stadt, Rappen 1. Viertel 17. Jh., 1 Rappen 1789, Angster nach 1673-1688, 1 Angster 177[5] und Haller nach 1550-ca. 1580; Luzern, Kanton, 5 Batzen 1813, 1 Batzen 1808 und 1 Rappen vermutl. 1839-1846; Neuenburg, Fürstentum, Kreuzer; Obwalden, Land, Rappen 1725-1744; Schwyz, Land, Schilling 1624 und 1633, 1 Angster 1776; Schwyz, Kanton, 2 Rappen 1815; Zürich, Stadt, Schilling 1743 und Rappen ca. 1712-1773; Zug, Stadt und Amt, 1 Rappen 1783, 1785, 1/6 Assis 1746-1778 und Angster 1796; Freiburg i. Br., Stadt, Rappen 1602-1637; Schweiz, Eidgenossenschaft, 20 Rappen 1960, 10 Rappen 1927 (2 Ex.), 1932, 1939; 5 Rappen 1892, 1931, 1939 und 1943, 2 Rappen 1850 und 1943, 1 Rappen 1850, 1909, 1914, 1919 (2 Ex.), 1927 und 1932; Grossbritannien, Vereinigtes Königreich, Georg VI. (1936-1952), Farthing 1944; Italien, Königreich, Vittorio Emanuele II. (1861-1878), 1 Lire 1861-1863 oder 1867; Österreich, Republik, 5 Groschen 1963.<br>Amsterdam, Tuchmarke; Rom, Wallfahrtsmedaille (hl. Treppe/vier hl. Pforten); Heiligenmedaille (Christus am Kreuz zwischen Wettersegen/hl. Antonius von Padua); Heiligenmedaille (hl. Jungfrau Maria/Erzengel Gabriel, 17. Jh.); Paris, Mutterhaus der Barmherzigen | 1  | 52 | 6  | 59 |



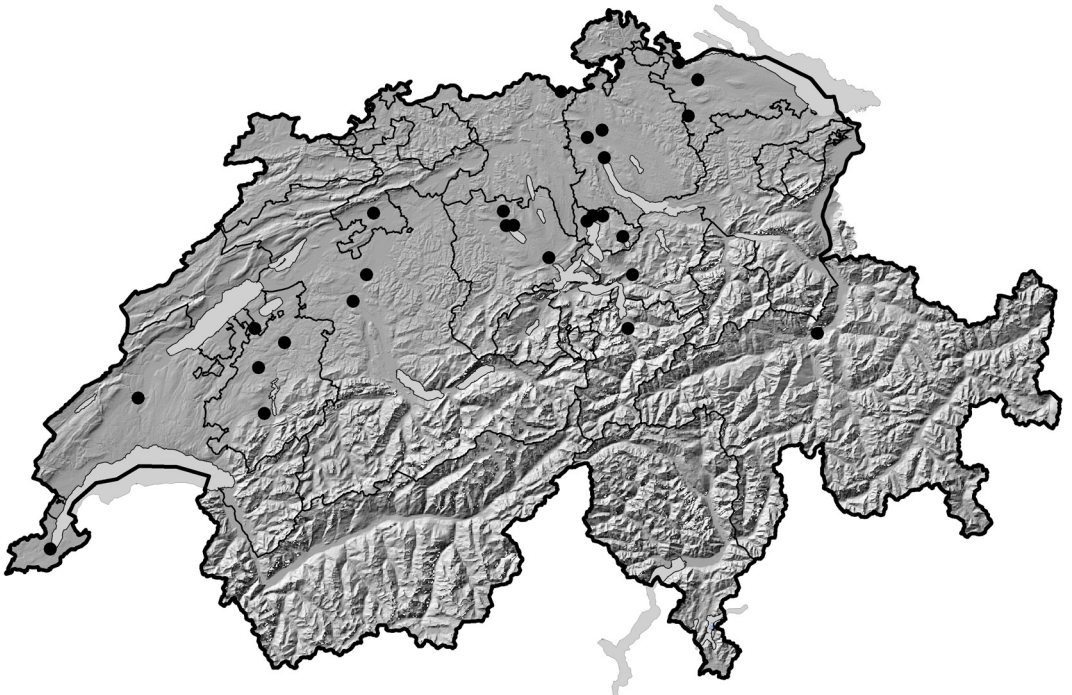
Karte 1 Neufunde 2013: Antike  
Trouvailles 2013: Antiquité  
Ritrovamenti 2013: Antichità



Karte 2 Neufunde 2013: Mittelalter  
Trouvailles 2013: Moyen Age  
Ritrovamenti 2013: Medioevo



Karte 3 Neufunde 2013: Neuzeit  
Trouvailles 2013: Temps modernes  
Ritrovamenti 2013: Età moderna



Karte 4 Neufunde 2013: andere Objekte  
Trouvailles 2013: autres objets  
Ritrovamenti 2013: altri oggetti





Karte 5 Bibliographie 2013: Antike  
 Bibliographie 2013: Antiquité  
 Bibliografia 2013: Antichità  
 ● allgemein zur Fundstelle / ensemble du site / informazioni generali sul luogo  
 ● numismatische Publikation / publication numismatique / pubblicazione numismatica



Karte 6 Bibliographie 2013: Mittelalter  
 Bibliographie 2013: Moyen Age  
 Bibliografia 2013: Medioevo  
 ● allgemein zur Fundstelle / ensemble du site / informazioni generali sul luogo  
 ● numismatische Publikation / publication numismatique / pubblicazione numismatica



Karte 7 Bibliographie 2013: Neuzzeit  
 Bibliographie 2013: Temps modernes  
 Bibliografia 2013: Età moderna  
 ● allgemein zur Fundstelle / ensemble du site / informazioni generali sul luogo  
 ● numismatische Publikation / publication numismatique / pubblicazione numismatica



Karte 8 Bibliographie 2013: andere Objekte  
 Bibliographie 2013: autres objets  
 Bibliografia 2013: altri oggetti  
 ● allgemein zur Fundstelle / ensemble du site / informazioni generali sul luogo  
 ● numismatische Publikation / publication numismatique / pubblicazione numismatica

A MA NZ AO Total

|                 |   |    |   |   |   |    |
|-----------------|---|----|---|---|---|----|
|                 | Schwestern, Kapelle, Wunderbare Medaillen (2 Ex., 2./3. Drittel 19. Jh. und 20. Jh.).<br>BIERI, a. O., S. 242-243, Nr. 27 (zur Fundstelle); Tugium 29, 2013, S. 57-58 (zur Baugeschichte).  |    |   |   |   |    |
| 1711-133        | Zug, Dorfstrasse 1, Restaurant Wildenburg<br>2013. Einzelfunde, städtische Siedlung, archäologische Untersuchung.<br>Regest: Luzern, Stadt, Schilling 1638; Österreich, Republik, 5 Schilling 1968.   |    |   | 2 |   | 2  |
| <b>Fribourg</b> |   |    |   |   |   |    |
| 2013-4          | Domdidier (district de la Broye), A Domdidier<br>2013. Trouvailles isolées, établissement rural, voie de communication, cimetière, recherche archéologique.<br>Résumé: Rome, empire, Sévère Alexandre (222-235), denier 228-231 (RIC IV.2, p. 86, no 208); monnaies des XVe-XVIIe s. (duché de Savoie, évêché de Lausanne, Berne, Fribourg, Genève); 3 médailles religieuses; 3 plombs.<br>AAS 97, 2014, p. 253-254 (fouilles; ment.).    | 1  | 2 | 7 | 6 | 17 |
| 2033-2.11       | Morens (district de la Broye), Derrière la Cure<br>2013. Trouvailles isolées, nature du site indéterminée, prospection.<br>Résumé: Rome, empire: 5 antoniniens du IIIe s. et 1 aes du IVe s.; Fribourg, ville, 2 mailles; Lucerne, ville, schilling 1623.   | 6  |   | 3 |   | 9  |
| 2045-2.10       | Vallon (district de la Broye), Sur Dompierre<br>2013. Trouvailles isolées, villa rustica, recherche archéologique.<br>Résumé: 1 quinnaire celtique à la légende TOGIRIX; Rome, république, Publius Servilius Marci filii Rullus, denier 100 av. J.-C. (RRC p. 329, no 328/1); Rome, empire: 36 antoniniens officiels et d'imitations; 5 aes du IVe s.; deniers et oboles des XIIIe-XIVe s.<br>AAS 97, 2014, p. 244-245 (fouilles; ment.). | 43 | 6 |   |   | 49 |
| 2096-5          | Romont (district de la Glâne), Impasse de la Maladaire<br>2013. Trouvailles isolées, établissement urbain, cimetière, recherche archéologique.<br>Résumé: Vaud, baronnie, Louis II (1302-1350), denier; Genève, ville, quart 1596; Neuchâtel, comté, Henri II d'Orléans-Longueville (1595-1663), kreuzer 1599.<br>AAS 97, 2014, p. 281 (fouilles; ment.).   |    | 1 | 2 |   | 3  |
| 2122-1          | Pont-en-Ogoz (district de la Gruyère), Gumefens, rives du lac<br>2012 (communication 2013). Trouvailles isolées, nature du site indéterminée, prospection.  |    |   | 2 |   | 2  |

|          |   | A | MA | NZ | AO | Total |
|----------|---|---|----|----|----|-------|
|          | <b>Bulle (district de la Gruyère), Rue de la Poterne</b>  |   |    |    |    |       |
| 2125-5.2 | 2013. Trouvailles isolées, ville, recherche archéologique.<br>Résumé: Rome, empire: 1 antoninien du IIIe s. et 3 aes du IVe s.; 49 frappes du XIVe-XVe s. (baronnie de Vaud, évêché de Lausanne, duché de Savoie) au début du XXe s. (Berne, Fribourg, Genève, Zurich et Confédération helvétique); 2 poids monétaires; 2 plombs; 7 médailles.<br>AAS 97, 2014, p. 251-252 (fouilles; ment.). | 4 | 5  | 44 | 11 | 64    |
|          | <b>Corbières (district de la Gruyère), Les Echampis</b>   |   |    |    |    |       |
| 2129-4   | 2012 (communication 2013). Trouvailles isolées, nature du site indéterminée, prospection.   |   |    | 1  | 2  | 3     |
|          | <b>Corbières (district de la Gruyère), Chemin de la Montagnetta</b>   |   |    |    |    |       |
| 2129-5   | 2013. Trouvailles isolées, nature du site indéterminée, prospection.<br>Résumé: monnaies des XIIIe/XIVe s. au début du XIXe s.  |   |    | 3  | 14 | 17    |
|          | <b>Corbières (district de la Gruyère), Rives du lac</b>   |   |    |    |    |       |
| 2129-6   | 2012 (communication 2013). Trouvailles isolées, nature du site indéterminée, prospection.<br>Résumé: 1 as coupé; autorité indéterminée, kreuzer 1840; Vaud, canton, batz; Confédération helvétique, 1 centime 1905 et 1927.   | 1 |    | 4  |    | 5     |
|          | <b>Hauteville (district de la Gruyère), Planchamps</b>  |   |    |    |    |       |
| 2137-1   | 2012 (communication 2013). Trouvailles isolées, nature du site indéterminée, prospection.   |   |    | 1  | 2  | 3     |
|          | <b>Marsens (district de la Gruyère), Route de Villard 1</b>   |   |    |    |    |       |
| 2140-7   | 2012 (communication 2013). Trouvailles isolées, nature du site indéterminée, prospection.   | 1 |    | 5  |    | 6     |
|          | <b>Cottens (district de la Sarine), La Motta</b>  |   |    |    |    |       |
| 2186-1   | 2013. Trouvaille isolée, nature du site indéterminée, prospection.<br>Résumé: médaille commémorative: PONT DE LA TUFFIERE.  |   |    |    | 1  | 1     |
|          | <b>Granges-Paccot (district de la Sarine), Route d'Agly 10-16</b>   |   |    |    |    |       |
| 2198-1   | 2013. Trouvailles isolées, établissement rural, recherche archéologique.<br>Résumé: Francie occidentale, Louis Le Pieux (814-840), type immobilisé, denier 822-troisième tiers du IXe s.; 1 poids monétaire.<br>AAS 97, 2014, p. 258-259 (fouilles; ment.).   |   |    | 1  | 1  | 2     |
|          | <b>Misery-Courtion (district du Lac), Cormérod, Le Goteron</b>  |   |    |    |    |       |
| 2272-2   | 2013. Trouvaille isolée, nature du site indéterminée, prospection.<br>Résumé: Brabant, duché, Charles le Téméraire (1467-1477), double briquet 1474-1477 (MEY, Brabant p. 9-10, no 333).  |   |    | 1  |    | 1     |
|          | <b>Villarepos (district du Lac), Champ Louis</b>  |   |    |    |    |       |
| 2279-4.2 | 2013. Trouvailles isolées, nature du site indéterminée, prospection.<br>Résumé: Soleure, ville, kreuzer 1623; Sion, évêché, Adrien III de Riedmatten (1640-1646), demi-batz 1646; Sion, évêché,   |   |    | 5  |    | 5     |

|          |  | A | MA | NZ | AO | Total |
|----------|--|---|----|----|----|-------|
|          | François-Joseph-Frédéric Ambuel (1760–1780), kreuzer 1776; Fribourg, ville, demi-batz 171[.]; Zurich, ville, rappen XVIIIe s.  |   |    |    |    |       |
|          | <b>Villarepos (district du Lac), La Fayaula</b>  |   |    |    |    |       |
| 2279-6.2 | 2013. Trouvaille isolée, nature du site indéterminée, prospection.<br>Résumé: 1 quinaire de type Kaletedou.  | 1 |    |    |    | 1     |
|          | <b>Villarepos (district du Lac), Les Bruyères</b>  |   |    |    |    |       |
| 2279-7.2 | 2013. Trouvaille isolée, nature du site indéterminée, prospection.   | 1 |    |    |    | 1     |
|          | <b>Villarepos (district du Lac), Chandossel, Vursy</b>   |   |    |    |    |       |
| 2279-11  | 2013. Trouvaille isolée, nature du site indéterminée, prospection.   |   |    | 1  |    | 1     |
|          | <b>Oberschrot (Bezirk Sense), Bifang</b>   |   |    |    |    |       |
| 2298-1   | 2013. Einzelfunde, Art der Fundstelle unbestimmt, Prospektion.<br>Regest: Frankreich, Königreich, Ludwig XIV. (1643–1715), quadruple sol 1692 und 1693.                      |   |    | 2  |    | 2     |
|          | <b>Plaffeien (Bezirk Sense), Dütschbach 1</b>  |   |    |    |    |       |
| 2299-1   | 2013. Einzelfunde, Art der Fundstelle unbestimmt, Prospektion.<br>Regest: Frankreich, Königreich, Ludwig XIV. (1643–1715), quadruple sol 1697; 2 unbestimmte moderne Münzen. |   |    | 3  |    | 3     |
|          | <b>Plaffeien (Bezirk Sense), Die Brücke</b>  |   |    |    |    |       |
| 2299-2   | 2012 (gemeldet 2013). Einzelfunde, Art der Fundstelle unbestimmt, Prospektion.<br>Regest: 2 religiöse Medaillen und 1 Plombe.  |   |    |    | 3  | 3     |
|          | <b>Plaffeien (Bezirk Sense), Fuhra</b>   |   |    |    |    |       |
| 2299-3   | 2013. Einzelfund, Art der Fundstelle unbestimmt, Prospektion.  | 1 |    |    |    | 1     |

## Solothurn

|            |  |   |   |     |   |     |
|------------|--|---|---|-----|---|-----|
|            | <b>Mümliswil-Ramiswil (Bezirk Thal), Mümliswil, Gartenstrasse</b>  |   |   |     |   |     |
| 2428-5.1   | 1987. Hort, Fundstelle ohne Siedlungscharakter, Bautätigkeit Verkehrswege.<br>CH. SCHINZEL, Der Münzschatz von Mümliswil. ADSO 18, 2013, S. 60–67; CH. SCHINZEL, Ein Münzschatz des 18. Jahrhunderts aus dem Kanton Solothurn. SNR 92, 2013, S. 207–242, Taf. 35–87.   |   |   | 173 |   | 173 |
|            | <b>Solothurn (Bezirk Solothurn), Theatergasse 16, Stadttheater (115/221)</b>   |   |   |     |   |     |
| 2601-221.2 | 2013. Einzelfunde, Stadt, archäologische Untersuchung.<br>Regest: Rom, Kaiserreich, Licinius I. (308–324), Follis; Bern, Stadt, Fünfer; Lausanne, Bistum, Denier (2 Ex.); Neuenburg, Grafschaft, Kreuzer; Zürich, Fraumünsterabtei, Haller; Schaffhausen, Stadt, Pfennig (2 Ex.); Zofingen, Pfennig (3 Ex.); Schweiz, Eidgenossenschaft, | 1 | 8 | 3   | 1 | 14  |

2 Rappen; unbestimmte Kleinmünzen der Neuzeit (2 Ex.); Nürnberg, Rechenpfennig.  
JbAS 97, 2014, S. 266 (zur Ausgrabung).

## Basel-Stadt

### Basel, verschiedene Fundstellen

JbAB 2012, 2013, S. 15 (zur Fundmünzenbearbeitung 2012 durch M. Nick und M. Peter, IFS).

### Basel, Münsterhügel, Münsterplatz 9 (Münster) (1974/29)

- |          |   |    |   |   |   |    |
|----------|---|----|---|---|---|----|
| 2701-5.2 | 1974. Einzelfunde, Kirche, archäologische Untersuchung.<br>CH. OCHSNER, Auswertung der Grabfunde des 12. bis 19. Jahrhunderts aus dem Basler Münster. In: H.-R. MEIER – P.-A. SCHWARZ (Hrsg.), Die Grabfunde des 12. bis 19. Jahrhunderts aus dem Basler Münster: Repräsentation im Tod und kultureller Wandel im Spiegel der materiellen Kultur (Materialhefte ABS 23), Basel 2013, S. 19-133 (zu den Münzen und Medaillen S. 121 mit Abb. 100 [siehe auch Gräberkatalog S. 167] und S. 127 mit Abb. 111). | 23 | 5 | 3 | 2 | 52 |
|----------|---|----|---|---|---|----|

### Basel, Münsterhügel, Rittergasse 4 (1992/16)

- |         |  |    |   |   |  |    |
|---------|--|----|---|---|--|----|
| 2701-11 | 1991-1993. Einzelfunde, Fundstelle mit Siedlungscharakter, archäologische Untersuchung.<br>E. DESCHLER-ERB – K. RICHNER, Ausgrabungen am Basler Murus Gallicus 1990-1993. Teil 1: Die spätkeltischen bis neuzeitlichen Befunde. Die römischen bis neuzeitlichen Funde. Band A: Textband (Materialhefte ABS 12A), Basel 2013 (Grabungsauswertung);<br>E. DESCHLER-ERB – K. RICHNER – R. MATTEOTTI, Ausgrabungen am Basler Murus Gallicus 1990-1993. Teil 1: Die römischen bis neuzeitlichen Funde (Fundkatalog). Die spätkeltischen bis neuzeitlichen Befunde (Befundtafeln). Band B: Katalogband (Materialhefte ABS 12B), Basel 2014 (Münzen in Fundkatalog und Tafeln integriert; im archäologischen Kontext vgl. S. 5-7; Münzbestimmungen R. C. Ackermann und B. Schärli). | 33 | 1 | 3 |  | 37 |
|---------|--|----|---|---|--|----|

### Basel, Münsterhügel, Rittergasse 4 (1991/19)

- |          |  |  |  |  |  |  |
|----------|--|--|--|--|--|--|
| 2701-190 | 1991. Einzelfunde, Fundstelle mit Siedlungscharakter, archäologische Untersuchung.<br>DESCHLER-ERB – RICHNER, a. O.; DESCHLER-ERB – RICHNER – MATTEOTTI, a. O. |  |  |  |  |  |
|----------|--|--|--|--|--|--|

### Basel, Münsterhügel, Martinsgasse (A) (2009/16)

- |          |   |   |  |  |  |   |
|----------|---|---|--|--|--|---|
| 2701-191 | 2013. Einzelfunde, Fundstelle mit Siedlungscharakter, archäologische Untersuchung.<br>JbAS 97, 2014, S. 250-251 (zur Ausgrabung; erw.). | 8 |  |  |  | 8 |
|----------|---|---|--|--|--|---|

A MA NZ AO Total

**Basel-Landschaft**

|             |  |     |   |            |
|-------------|--|-----|---|------------|
|             | <b>Ettingen (Bezirk Arlesheim), Witterswilerberg (22.34.)</b>  |     |   |            |
| 2768-1      | 2012–2013 (gemeldet 2013). Einzelfunde, Art der Fundstelle unbestimmt, Prospektion, archäologische Untersuchung.<br>Regest: Römische Münzen, Hadrianus (117–138) bis constantinisch.<br>A. FISCHER, Ettingen, Witterswilerberg: ein römisches Höhenheiligtum? JbABL 2013, 2014, S. 32–36 (zur Ausgrabung; erw. mit Abb.); JbAS 97, 2014, S. 227–228 (zur Ausgrabung 2013; Funde bzw. Fundmeldung 2013 erw.). | 68  |   | <b>68</b>  |
|             | <b>MuttENZ (Bezirk Arlesheim), Schweizerhalle (44.218.)</b>  |     |   |            |
| 2770-10     | Fundjahr unbekannt (gemeldet 2013). Einzelfunde, Art der Fundstelle unbestimmt, Zufall.<br>Regest: Rom, Kaiserreich, Claudius (41–54), Roma, As 41–42 (RIC I[2], S. 128, Nr. 97) und Gordianus III. (238–244), Roma, Antoninian 241–243 (RIC IV.3, S. 25, Nr. 93).   | 2   |   | <b>2</b>   |
|             | <b>Therwil (Bezirk Arlesheim), Marchbach (66.59.)</b>  |     |   |            |
| 2775-2      | 2013. Einzelfund, Art der Fundstelle unbestimmt, Zufall.<br>Regest: Rom, Kaiserreich, Vespasianus (69–79), Lugdunum, Dupondius 71.   | 1   |   | <b>1</b>   |
|             | <b>Laufen (Bezirk Laufen), Sprättehölle (86.65.)</b>   |     |   |            |
| 2787-5      | 2013. Einzelfund, Art der Fundstelle unbestimmt, Prospektion.<br>Regest: Luzern, Stadt, Angster o. J. (18. Jh.).   |     | 1 | <b>1</b>   |
|             | <b>Augst (Bezirk Liestal), Region 7,D: Osttor (2013.058)</b>   |     |   |            |
| 2822-       | 2013. Einzelfunde, colonia, archäologische Untersuchung.<br>Regest: 8 römische und 1 neuzeitliche Münzen.<br>M. SCHAUB, Archäologie vor Ort vermittelt: Die Publikumsgrabung 2013.058 in Augusta Raurica. JbAK 35, 2014, S. 115–121 (zur Ausgrabung; Münzen S. 120 mit Abb. 12).   | 8   | 1 | <b>9</b>   |
|             | <b>Augst (Bezirk Liestal), Insula 20 (1966.053; 1967.053)</b>  |     |   |            |
| 2822-2200.1 | 1966. Einzelfunde, colonia, archäologische Untersuchung.<br>R. SCHATZMANN, Die Spätzeit der Oberstadt von Augusta Raurica: Untersuchungen zur Stadtentwicklung im 3. Jahrhundert (FiA 48), Augst 2013 (zu Insula 20 S. 73–135, Katalog S. 246–331; S. 412 Konkordanz zu IFS 3, S. 118–131; Münzen in den archäologischen Kontext eingebettet).   | 116 | 2 | <b>121</b> |
|             | <b>Augst (Bezirk Liestal), Insula 34 (1977.051; 1978.054)</b>  |     |   |            |
| 2822-2340   | 1977–1978. Einzelfunde, colonia, archäologische Untersuchung.<br>Bem.: 1977.51 166 Ex.; 1978.54 55 Ex.; zu den Münzen siehe <a href="http://www.fundmuenzen.ch">www.fundmuenzen.ch</a> , Münzen online.<br>SCHATZMANN, a. O. (zu Insula 34 S. 137–215, Katalog S. 332–372; Münzen in den archäologischen Kontext eingebettet).   | 171 |   | <b>171</b> |

|        |  | A | MA | NZ | AO | Total |
|--------|--|---|----|----|----|-------|
| 2824-4 | <p>Frenkendorf (Bezirk Liestal), Schauenburgerfluh (23.1.)<br/>1949 (gemeldet 2013). Votivgabe, Höhenheiligtum, Zufall.<br/>Regest: Claudius II. Gothicus (268-270), Mediolanum, Antoninian 269-270 (RIC V.1, S. 255, Nr. 172).</p>  | 1 |    |    |    | 1     |
| 2825-5 | <p>Füllinsdorf (Bezirk Liestal), Altenberg (24.35.)<br/>1982/1986-1987. Einzelfunde, Burg, archäologische Untersuchung.<br/>Regest: Rom, Kaiserreich, Nero (54-68) bis Constantius II. (337-361) oder Constans (337-350); 3 Halbbrakteaten des Bistums Basel, wohl Adalrich (1025-1040), Obol, Theoderich (1041-1055), Denar und Beringer (1057-1072), Denar.<br/>R. MARTI - W. MEYER - J. OBRECHT, Der Altenberg bei Füllinsdorf: Eine Adelsburg des 11. Jahrhunderts (Schr. ABL 50), Basel 2013; darin: H.-U. GEIGER, Münzen, S. 143-145 (S. 144, Kat. 56-58, Abb. 193); J. OBRECHT, Die Anlage - Motte, Turm, Burghof, S. 28-141 (römische Münzen S. 33-34, Kat. 1-6, Abb. 37; Münzbestimmungen M. Peter, Augusta Raurica).</p> | 6 | 3  |    |    | 9     |
| 2831-4 | <p>Pratteln (Bezirk Liestal), Kästeli (53.138.)<br/>Fundjahre unbekannt (gemeldet 2013). Einzelfunde, ländliche Siedlung, Zufall.<br/>Regest: 8 römische Münzen, Gaius (37-41) bis Tetricus I. (272-274).</p>  | 8 |    |    |    | 8     |
| 2831-5 | <p>Pratteln (Bezirk Liestal), Rheinstrasse 75<br/>2013-2014. Einzelfunde, Fundstelle mit Siedlungscharakter, Prospektion.<br/>Regest: 3 römische Münzen; Basel, Stadt, Rappen o. J. (ab 1763?) (DIVO - TOBLER, 18. Jh., Nr. 779); Schweiz, Eidgenossenschaft, 1 Rappen 1856; Frankreich, Zweites Kaiserreich, Napoleon III. (1852-1870), 5 Centimes 1855.</p>  | 3 |    | 3  |    | 6     |
| 2846-3 | <p>Gelterkinden (Bezirk Sissach), Bettenberg-Neuhof (25.82.)<br/>2012-2013. Einzelfunde, Art der Fundstelle unbestimmt, Prospektion.<br/>Regest: Rom, Republik, Roma, As 211-89 v. Chr.; Rom, Kaiserreich, Antoninus Pius (138-161) für M. Aurelius Caesar, Roma, Sesterz 145-148 (RIC III, S. 176, Nr. 1250 oder S. 177, Nr. 1270) und Severus Alexander (222-235), Roma, Denar 227 (RIC IV.2, S. 75, Nr. 61); Basel, Stadt, Batzen 1724-1765; Bern, Kanton, 1 Rappen 1836.</p>   | 3 |    | 2  |    | 5     |
| 2882-1 | <p>Bennwil (Bezirk Waldenburg), Kirche St. Martin (9.18.)<br/>1982. Einzelfunde, Kirche, archäologische Untersuchung.<br/>GEIGER, a. O. (S. 144, Anm. 6: Basel, Bistum, Adalbero [1025-1040], Pfennig).</p>  |   | 3  | 3  |    | 6     |
| 2892-3 | <p>Oberdorf (Bezirk Waldenburg), Liedertswilerstrasse 3 (47.25.)<br/>2013. Einzelfund, ländliche Siedlung, archäologische Untersuchung.<br/>Regest: Römische Münze.<br/>J. VON WARTBURG, Oberdorf, Liedertswilerstrasse 3: Neues zum mittelalterlichen Onoldswil. JbABL 2013, 2014, S. 54-59 (zur Ausgrabung).</p>   | 1 |    |    |    | 1     |



A MA NZ AO Total

2895-2 Waldenburg (Bezirk Waldenburg), Gerstelflue (69.54.)  
 1995 (gemeldet 2013). Einzelfunde, Höhensiedlung, Prospektion. 12 12  
 Regest: 11 keltische Münzen; 1 römische Münze des 3. Jh. (Tetricus I., 271–274, für Tetricus II. Caesar).  
 R. MARTI, Ein Überraschungspaket per Post. JbABL 2013, 2014, S. 114–115 (zur Fundmeldung).

2895-3 Waldenburg (Bezirk Waldenburg), Gerstelflue (69.55.)  
 2013. Einzelfund, Höhensiedlung, Prospektion. 1 1  
 Regest: 1 unbestimmbarer keltischer Quinar.

### Allgemeine Darstellungen und Übersichten

R. C. ACKERMANN – M. PETER, Ständerat Martin Birmann (1828–1890) und die Baselbieter Fundmünzen. JbABL 2012, 2013, S. 204–209.

## Schaffhausen

2013 keine Fundmeldungen.

### Schleitheim (Bezirk Schleitheim)

V. HOMBERGER, Römische Kleinstadt Schleitheim-Iuliomagus – Streifenhäuser im Quartier Z'underst Wyler (Schaffhauser Archäologie 6), Schaffhausen 2013 (zu den Münzen S. 131; Auszug aus Katalog K. WYPRÄCHTIGER 2010 S. 249–250, Tab. 40; ausgewählte Münzen im archäologischen Zusammenhang erw. S. 71–76).

## Appenzell Ausserrhoden, Appenzell Innerrhoden

2013 keine Fundmeldungen.

## St. Gallen

3340-17 Rapperswil-Jona (Bezirk See), Kempraten, Fluhstrasse 6  
 2005–2006. Einzelfunde, vicus, archäologische Untersuchung. 21 1 22  
 Denkmalpflege und Archäologie im Kanton St. Gallen 2009–2013, St. Gallen 2014, S. 104–105 (zur Auswertung); R. ACKERMANN, Der römische Vicus von Kempraten, Rapperswil-Jona. Neubetrachtung anhand der Ausgrabungen Fluhstrasse 6–10 (2005–2006) (Archäologie im Kanton St. Gallen 1), St. Gallen 2013 (zur Ausgrabung; erw.); darin: B. ZÄCH – U. WERZ, Die Fundmünzen, S. 138–143, Katalog S. 302–303, Taf. 87–89.

3340-18 Rapperswil-Jona (Bezirk See), Kempraten, Fluhstrasse 8/10  
 2006. Einzelfunde, vicus, archäologische Untersuchung. 19 19  
 Denkmalpflege und Archäologie im Kanton St. Gallen 2009–2013, St. Gallen 2014, S. 104–105 (zur Auswertung); ACKERMANN, a. O. (zur Ausgrabung; erw.); darin: ZÄCH – WERZ, a. O. (Katalog bes. S. 302).

|         |  | A  | MA | NZ | AO | Total |
|---------|--|----|----|----|----|-------|
|         | <b>Rapperswil-Jona (Bezirk See), Rapperswil, Kreuzstrasse (053.207)</b>  |    |    |    |    |       |
| 3340-25 | 2013. Einzelfunde, Grabbeigaben, Fundstelle mit Siedlungscharakter, Gräberfeld, archäologische Untersuchung.<br>Regest: Römische Münzen. 3 Ex. Augustus (27 v.-14 n. Chr.), Lugdunum, As ca. 7-3 v. Chr.; 1 Ex. Antoninian ab 260.<br><i>Grab 2</i> : 5 Münzen, davon 2 Ex. in Grabauffüllung; Dupondius 1.-2. Jh., 4 Ex. Antoniniane ab 260.<br><i>Grab 6</i> : 1 Münze, Septimius Severus (193-211) für Iulia Domna, Denar (subaerat).<br><i>Grab 10</i> : 1 Münze, Constantius II. oder Constans, Roma 336-341, Typ SECVRITAS REIP.<br>JbAS 97, 2014, S. 240-241 (zur Ausgrabung; erw.); NjblHVSG 154, 2014, S. 191-192 (zur Ausgrabung; erw.). | 10 |    |    |    | 10    |

## Graubünden

|        |   |     |  |  |   |     |
|--------|---|-----|--|--|---|-----|
| 3531-3 | <b>Bivio (Bezirk Albula), Septimierpass, Hospiz St. Peter</b><br>1933-1937. Einzelfund, Passübergang, archäologische Untersuchung.<br>Regest: Rom, Republik, L. Hostilius Saserna, Denar 48 v. Chr. (RRC 448/2a).<br>R. SELE, Bivio, Septimer: Die römischen Altfunde aus dem mittelalterlichen Hospiz. Archäologie Graubünden 1, 2013, S. 9-22 (Münze S. 13-14 mit Abb. 5, Kat. S. 20).  | 1   |  |  |   | 1   |
| 3531-9 | <b>Bivio (Bezirk Albula), Septimerpass, Passhöhe</b><br>2007-2008. Einzelfunde, Passübergang, archäologische Untersuchung.<br>J. RAGETH - W. ZANIER, Crap Ses und Septimer: Archäologische Zeugnisse der römischen Alpeneroberung 16/15 v. Chr. aus Graubünden. Germania 88, 2010, 2013, S. 241-283 (zur Ausgrabung und zu den Münzen).   |     |  |  |   |     |
| 3574-3 | <b>Ilanz (Bezirk Surselva), Grüneck</b><br>1904. Hort, Art der Fundstelle unbestimmt, Bautätigkeit Verkehrswege.<br>J. STROTHMANN, Der Münzfund von Ilanz, die Funktion des Geldes und die Herrschaft Karls des Grossen über Churrätien. In: H. R. SENNHAUSER (Hrsg.), Wandel und Konstanz zwischen Bodensee und Lombardei zur Zeit Karls des Grossen: Kloster St. Johann in Müstair und Churrätien. Tagung 13.-16. Juni 2012 in Müstair (Acta Müstair, Kloster St. Johann 3), Zürich 2013, S. 239-249. | 121 |  |  |   | 121 |
| 3722-9 | <b>Domat/Ems (Bezirk Imboden), En Streia (Parz. 212-214, 216-217, 342) (45966)</b><br>2013. Einzelfunde, Fundstelle mit Siedlungscharakter, archäologische Untersuchung.<br>Regest: As oder Dupondius 1. Jh. n. Chr. und Marke.<br>JbAS 97, 2014, S. 207-208 (zur Ausgrabung).  | 1   |  |  | 1 | 2   |

A MA NZ AO Total

|         |  |   |   |   |
|---------|--|---|---|---|
|         | Domat/Ems (Bezirk Imboden), Via Nova 98–100<br>(Parz. 101–102) (46508)   |   |   |   |
| 3722-10 | 2013. Einzelfunde, Fundstelle mit Siedlungscharakter, archäologische Untersuchung.<br>Regest: Rom, Kaiserreich, Constans (337–350) oder Constantius II. (337–361), Aes2, Typ FEL TEMP REPARATIO Schiff; Chur, Stadt, Bluzger; Schweiz, Eidgenossenschaft, 1 Rappen 1853 (Münzbestimmungen Y. Mühlemann, Rätisches Museum Chur).<br>JbAS 97, 2014, S. 208 (zur Ausgrabung; römische Münze erw.).  | 1 | 2 | 3 |
|         | Felsberg (Bezirk Imboden), Rheinufer gegenüber<br>Kirchhügel von Domat/Ems   |   |   |   |
| 3731-1  | Fundjahr unbekannt. Einzelfund, Gewässer, Art der Auffindung unbestimmt.<br>Regest: Rom Kaiserreich, Maximinus I. Thrax (235–236), Roma, Sesterz (RIC IV.2, S. 145, Nr. 67).<br>M. BRUNNER – M. SEIFERT, Die ur- und frühgeschichtlichen Höhlen- und Einzelfunde von Felsberg. Archäologie Graubünden 1, 2013, S. 59–97 (Münze S. 87 erw.; ill. S. 93, Taf. 4: 10; Kat. S. 95).  | 1 |   | 1 |
|         | Felsberg (Bezirk Imboden), im Rhein  |   |   |   |
| 3731-2  | Fundjahr unbekannt. Einzelfund, Gewässer, Art der Auffindung unbestimmt.<br>Regest: Rom Kaiserreich, Gratianus (378–383), Aes2, Typ REPARATIO REI PVB.<br>BRUNNER – SEIFERT, a. O. (Münze S. 87–88 erw.; ill. S. 93, Taf. 4: 9; Kat. S. 95).   | 1 |   | 1 |
|         | Tamins (Bezirk Imboden), evangelisch-reformierte Kirche  |   |   |   |
| 3733-3  | 2010. Einzelfunde, Kirche, archäologische Untersuchung.<br>Regest: Bern, Stadt, Haller, um 1400–1421 oder etwas später; Chur, Bistum, Heinrich IV. von Hwen (1491–1505), Pfennig.<br>Bem.: Renovation Kirche.<br>Y. MÜHLEMANN, Die Münzen. In: M. SEIFERT, Die Kirchen von Tamins: Die Ergebnisse der archäologischen Untersuchungen in der evangelisch-reformierten Kirche (Archäologie Graubünden, Sonderheft 2), Chur 2013, S. 42–43.   |   | 2 | 2 |
|         | Valsot (Bezirk Inn), Ramosch, Alp Fenga  |   |   |   |
| 3764-5  | 2010. Einzelfund, landwirtschaftlich genutztes Gebäude, archäologische Untersuchung.<br>Regest: Chur, Stadt, Bluzger 1720 (DIVO – TOBLER, 18. Jh., Nr. 912o).<br>Bem.: Alpwüstung, Wirtschaftsgebäude; Prospektion 2007, Grabungen 2008 und 2010–2011.<br>Die Münze stammt aus Raum 3, Befund 4.<br>M. RANZINGER, Die Alp Fenga – Neuzeitliches Wirtschaftsgebäude im Silvretta Gebirge. Bachelorarbeit Otto-Friedrich-Universität Bamberg (unpubliziert), Bamberg 2013 (zur Ausgrabung; S. 15 Kontext, S. 36 zur Münze, Kat. S. 62, S. 119 Abb. 83 und S. 123 Taf. II: 18). |   | 1 | 1 |

A MA NZ AO Total

|           |   |   |   |     |     |
|-----------|---|---|---|-----|-----|
|           | <b>Val Müstair (Bezirk Inn), Kloster St. Johann, Klosterbezirk</b>  |   |   |     |     |
| 3847-1.25 | 2013. Einzelfunde, Kloster, archäologische Untersuchung.<br>Regest: Chur, Bistum, Ulrich VII. von Federspiel (1692-1728), Bluzger 1718; Haldenstein, Herrschaft, Gubert von Salis (1722-1737), Bluzger 1726 (Münzbestimmungen J. Diaz Taberner, IFS).   |   |   | 2   | 2   |
|           | <b>Chur (Bezirk Plessur), Hof 19 (Bischöfliches Schloss) (46517)</b>  |   |   |     |     |
| 3901-51   | 2013. Einzelfund, Schloss, archäologische Untersuchung.<br>Regest: Chur, Stadt, Bluzger 1642 (DIVO - TOBLER, 17. Jh., Nr. 1546i; Münzbestimmung Y. Mühleman, Rätisches Museum Chur).<br>Bem.: Bodeneingriff im Zusammenhang mit der Fernwärme-Erschliessung.<br>JbAS 97, 2014, S. 252 (zur Ausgrabung; erw.).   |   |   | 1   | 1   |
|           | <b>Arosa (Bezirk Plessur), St. Peter, Ronca, Parz. 65</b>   |   |   |     |     |
| 3921-4    | 1962 (gemeldet 2010). Einzelfund, Fundstelle mit Siedlungscharakter, Bautätigkeit Gebäude.<br>Regest: Rom, Kaiserreich, Constantinus I. (306-337) für Constantinus II. Caesar, Siscia 334-335 (RIC VII, S. 455, Nr. 236; Münzbestimmung Y. Mühleman, Rätisches Museum Chur).<br>Bem.: Eine zweite, gleichzeitig gemeldete Münze, eine alexandrinische Tetradrachme des 1. Jh. v. Chr., wurde als Fund ausgeschlossen.<br>Archäologie Graubünden 1, 2013, S. 193 (zum Fund, mit Abb.). |   |   | 1   | 1   |
|           | <b>Haldenstein (Bezirk Landquart), Schloss</b>  |   |   |     |     |
| 3941-1    | 1984-1992. Einzelfunde, Schloss, archäologische Untersuchung.<br>R. C. ACKERMANN, Haldensteiner Münzen in Zeichnungen von Paul Constantin La Fargué (1729-1782) aus dem Jahr 1774. SNR 92, 2013, S. 105-170, Taf. 17-34 (erw.).   | 1 | 1 | 100 | ? ? |

## Aargau

|          |   |      |  |   |      |
|----------|---|------|--|---|------|
|          | <b>Brugg (Bezirk Brugg), Remigersteig, Grabbau (Bru.012.2)</b>  |      |  |   |      |
| 4095-7.1 | 2013. Grabbeigaben, Grabmonument, im Grab, archäologische Untersuchung.<br>Regest: Rom, Kaiserreich, Tiberius (14-37) für Divus Augustus, As (4 Ex., Typ Providentia); unbestimmter As des 1. Jh.<br>JbAS 96, 2013, S. 194-195 (zur Ausgrabung).  |      |  | 5 | 5    |
|          | <b>Windisch (Bezirk Brugg), Spillmannwiese (V.003.1)</b>  |      |  |   |      |
| 4123-26  | 2003-2006. Einzelfunde, Militärlager, archäologische Untersuchung.<br>J. TRUMM - M. FLÜCK, Am Südtor von Vindonissa: Die Steinbauten der Grabung Windisch-Spillmannwiese 2003-2006 (V.003.1) im Süden des Legionslagers (Veröff. GPV XXII), Brugg 2013 (Auswertung der römischen Befunde); darin: H. W. DOPPLER, «Aes reddam tibi», Das Geld im Legionslager Vindonissa: Von verlorenen und gefundenen Münzen, S. 321-339, 1090-1110 (digitaler Teil) (Auswertung der röm. Münzen S. 321-339; Liste aller Fundmünzen im digitalen Teil S. 1090-1110). | 1038 |  | 3 | 1041 |

A MA NZ AO Total

|           |   |     |   |            |
|-----------|---|-----|---|------------|
|           | <b>Windisch (Bezirk Brugg), Bachthalen (V.007.3)</b>  |     |   |            |
| 4123-35.2 | 2007–2009. Einzelfunde, Grabbeigaben, vicus, Gräberfeld, archäologische Untersuchung.<br>J. BAERLOCHER – Ö. AKERET – A. CUENI – S. DESCHLER-ERB, Prachtige Bestattung fern der Heimat – Interdisziplinäre Auswertung der frühromischen Gräber der Grabung Windisch-«Vision Mitte» 2006–2009. JbGPV 2012, 2013, S. 29–55 (Münzen aus den Gräbern 7 [2 Münzmeister-Asse des Augustus mit Gegenstempeln des Tiberius; eines davon halb.] und 9 [1 As der Altarserie I od. II] sowie ein halbiertes Nemausus-As der Ser. II aus einer zu Grab 9 gehörigen Schicht erwähnt auf S. 32–33. 52).  | 274 | 3 | <b>277</b> |
|           | <b>Windisch (Bezirk Brugg), Areal «Linde» (V.013.2)</b>   |     |   |            |
| 4123-87   | 2013. Einzelfunde, Militärlager, vicus, archäologische Untersuchung. Regest: 1 keltische Kleinbronze der Mediomatrici, 20 Münzen der Römischen Republik, 161 Münzen des Römischen Kaiserreichs, 1 mittelalterliche/neuzeitliche Münze, 7 Münzen der Schweizerischen Eidgenossenschaft.<br>M. FLÜCK, Vindonissa – <i>extra muros</i> : Vorbericht zur Ausgrabung Windisch-Areal «Linde» 2013 (V.013.2). JbGPV 2013, 2014, S. 65–91 (zur Ausgrabung; zu den Münzen M. NICK, Die Fundmünzen der Grabung Windisch Areal «Linde» [V.013.2], S. 87–90); JbAS 97, 2014, S. 246 (zur Ausgrabung; erw.); JbGPV 2013, 2014, S. 99 (zur Ausgrabung). | 182 | 7 | <b>190</b> |
|           | <b>Windisch (Bezirk Brugg), Königsfelden, südlich Arzthaus (V.013.50)</b>   |     |   |            |
| 4123-88   | 2013. Einzelfund, Militärlager, Bautätigkeit Gebäude. Regest: Rom, Kaiserreich, Domitianus (81–96), As. JbGPV 2013, 2014, S. 98 (zur Auffindung; erw.).   | 1   |   | <b>1</b>   |
|           | <b>Windisch (Bezirk Brugg), Unterwindisch, Dorfstrasse (V.013.1)</b>  |     |   |            |
| 4123-89   | 2013. Einzelfunde, vicus, archäologische Untersuchung. Regest: Rom, Kaiserreich, Augustus (27 v.–14 n. Chr.) für Tiberius, Semis (Altarserie II); Constantinus I. (307–337), Aes2. JbGPV 2013, 2014, S. 103 (zur Ausgrabung).   | 2   |   | <b>2</b>   |
|           | <b>Windisch (Bezirk Brugg), Schulstrasse (V.013.10)</b>   |     |   |            |
| 4123-93   | 2013. Einzelfund, vicus, archäologische Untersuchung. Regest: Rom, Kaiserreich, Augustus (27 v.–14 n. Chr.) für Tiberius, As (Altarserie II). JbAS 97, 2014, S. 247–248 (zur Ausgrabung; erw.); JbGPV 2013, 2014, S. 99–100 (zur Ausgrabung).   | 1   |   | <b>1</b>   |
|           | <b>Windisch (Bezirk Brugg), Lindhofstrasse (Altersheim) (V.013.3)</b>   |     |   |            |
| 4123-94   | 2013–2014. Einzelfunde, vicus, archäologische Untersuchung. Regest: Funde 2013: Rom, Republik, As; 3 Münzen des römischen Kaiserreichs; 1 unbestimmte antike Münze (röm. Republik oder Kaiserreich). JbGPV 2013, 2014, S. 104–105 (zur Ausgrabung).   | 5   |   | <b>5</b>   |

|         |   | A   | MA | NZ | AO | Total |
|---------|---|-----|----|----|----|-------|
|         | <b>Frick (Bezirk Laufenburg), Gänsacker (Fic.013.2)</b>   |     |    |    |    |       |
| 4163-11 | 2013–2014. Einzelfunde, vicus, archäologische Untersuchung.<br>Regest: Funde 2013: 32 römische Münzen (10 Mz. Augustus–1. Jh., 10 Mz. 2. Jh., 3 Mz. 3. Jh., 6 Mz. 4. Jh., 3 Mz. unbestimmt); Schweiz, Eidgenossenschaft, 10 Rappen 2004.<br>JbAS 97, 2014, S. 229 (zur Ausgrabung; erw.).   | 32  |    | 1  |    | 33    |
|         | <b>Frick (Bezirk Laufenburg), Ob em Dorf (Fic.013.1)</b>  |     |    |    |    |       |
| 4163-12 | 2013. Einzelfunde, vicus, archäologische Untersuchung.<br>Regest: Rom, Kaiserreich, Marcus Aurelius (161–180) für Lucilla, Sesterz; Claudius II. Gothicus (268–270)?, Antoninian.<br>JbAS 97, 2014, S. 229–230 (zur Ausgrabung; erw.).  | 2   |    |    |    | 2     |
|         | <b>Gansingen (Bezirk Laufenburg), Büren, Büren 18 (Gns.013.50)</b>  |     |    |    |    |       |
| 4164-1  | 2013. Einzelfund, Art der Fundstelle unbestimmt, Gartenbau.<br>Regest: 1 keltischer Kaletedou-Quinar.<br>Bem.: Gefunden bei der Gartenarbeit.   | 1   |    |    |    | 1     |
|         | <b>Laufenburg (Bezirk Laufenburg), Siechebifang (Lau.013.1)</b>   |     |    |    |    |       |
| 4170-7  | 2013–2014. Einzelfunde, vicus, archäologische Untersuchung.<br>Regest: Funde 2013: Rom, Kaiserreich, Domitianus (81–96), As (2 Ex.); Marcus Aurelius (161–180), Sesterz.<br>JbAS 97, 2014, S. 231–233 (zur Ausgrabung; erw.).   | 3   |    |    |    | 3     |
|         | <b>Sins (Bezirk Muri), Meienberg (Sin.005.1)</b>  |     |    |    |    |       |
| 4239-1  | 2005. Einzelfunde, Stadtwüstung, archäologische Untersuchung.<br>Regest: Luzern, Angster ca. 1430–ca. 1440 (Zäch Typ A 3.1); Basel, Stäbler vor 1621/1622, wohl 1. H. 16. Jh.; Zug, Stadt und Amt, 1 Angster 1778 (Münzbestimmungen IFS, R. C. Ackermann).<br>P. FREY, Meienberg: Eine mittelalterliche Stadtwüstung im oberen Freiamt. Resultate und Befunde der archäologischen Untersuchungen 1987–2011, Baden 2013 (zur Fundstelle; zu den Münzen S. 79–80, S. 154–155, Kat. 22–23 und S. 170–171, Kat. 125). |     | 1  | 2  |    | 3     |
|         | <b>Kaiseraugst (Bezirk Rheinfelden), Regionen 17,C/17,D: Auf der Wacht (2013.001)</b>   |     |    |    |    |       |
| 4252-   | 2013. Einzelfunde, colonia, castrum, archäologische Untersuchung.<br>Regest: Römische Münzen, vor allem 4. Jh.<br>JbAK 35, 2014, S. 58–81 (zur Ausgrabung; erw.); JbAS 97, 2014, S. 230–231 (zur Ausgrabung; erw.).   | 495 |    |    |    | 495   |
|         | <b>Kaiseraugst (Bezirk Rheinfelden), Region 16,C: Äussere Reben (2013.010)</b>  |     |    |    |    |       |
| 4252-   | 2013. Einzelfunde, colonia, castrum, archäologische Untersuchung.<br>Regest: 4 römische Münzen, Augustus (27 v.–14 n. Chr.) bis Antoninus Pius (138–161).<br>JbAK 35, 2014, S. 92–98 (zur Ausgrabung).  | 4   |    |    |    | 4     |

A MA NZ AO Total

|                |  |    |   |   |    |
|----------------|--|----|---|---|----|
|                | <b>Kaiseraugst (Bezirk Rheinfelden), Region 19,F: Bahnweg (2013.013)</b>   |    |   |   |    |
| 4252-          | 2013. Einzelfunde, colonia, castrum, archäologische Untersuchung.<br>Regest: 41 spätrömische Aes-Prägungen; 1 Ex. Laufenburg, Grafschaft, Pfennig, 1. Hälfte 14. Jh. (Neuer HMZ-Katalog 1, Nr. 1-124a).<br>JbAK 35, 2014, S. 98-103 (zur Ausgrabung; erw.; zu den römischen Münzen vgl. S. 102 mit Anm. 135; zum Laufenburger Pfennig vgl. S. 102 mit Anm. 141 und Abb. 66). | 31 | 1 |   | 32 |
|                | <b>Kaiseraugst (Bezirk Rheinfelden), Region 22,D: Widhag (1989.021)</b>  |    |   |   |    |
| 4252-          | 1989. Einzelfunde, Gräberfeld, archäologische Untersuchung.<br>S. MAYER, Ein Brandgräberfeld der mittleren Kaiserzeit in Augusta Raurica: Die Nekropole Kaiseraugst-Widhag. JbAK 34, 2013, S. 147-244 (Auswertung; Münzen S. 183, S. 214, Kat. 48 und S. 218, Kat. 116, Münzbestimmungen M. Peter).  | 2  |   |   | 2  |
|                | <b>Mellikon (Bezirk Zurzach), Chessel, Tägerbach</b>   |    |   |   |    |
| 4314-1         | 2013. Einzelfund, Fliessgewässer, Fund beim Goldwaschen im Tägerbach.<br>Regest: Hundesteuermarke des Kantons Aargau 1919 aus Aluminium.<br>Vs.: 19 - 19 / AARGAU. Rs.: eingestanzte Nr. 5020, darunter Hundekopf n. l. Oben gelocht, mit Ring.  |    |   | 1 | 1  |
| <b>Thurgau</b> |  |    |   |   |    |
|                | <b>Aadorf (Bezirk Frauenfeld), Wittenwil, Wängistrasse 14 (Schloss) (2011.018 &amp; 2013.018)</b>  |    |   |   |    |
| 4551-1         | 2011-2013. Einzelfunde, Schloss, archäologische Untersuchung.<br>JbAS 97, 2014, S. 275 (zur Bauuntersuchung; mehrere Münzen des 17./18. Jh. und ein Wallfahrtsabzeichen erw.).   |    | ? | 1 | ?  |
|                | <b>Felben-Wellhausen (Bezirk Frauenfeld), Wellhausen, Schloss Wellenberg (2005.032)</b>  |    |   |   |    |
| 4561-2         | 2013. Einzelfunde, Schloss, archäologische Untersuchung.<br>Regest: U. a. Isny, Stadt, Halbbatzen 1508 und Nördlingen, Stadt, Halbbatzen 1527.<br>Bem.: Südtrakt, gefunden während der Probenentnahme für Dendrodatierung.   |    | 4 |   | 4  |
|                | <b>Eschenz (Bezirk Steckborn), Parz. 406-408/831, Acker Weber (2012.192)</b>   |    |   |   |    |
| 4806-42        | 2013. Einzelfunde, Fundstelle mit Siedlungscharakter, Prospektion.<br>Regest: Funde 2012 dieser Fundstelle: siehe Bulletin IFS ITMS IRMS 20, 2013, S. 34.<br>Funde 2013: u. a. 2 Bleimarken.<br>Bem.: Fundstelle Höflerwies/Pünt.<br>JbAS 97, 2014, S. 208-209 (zur Prospektion; erw.).  | 17 | 1 | 2 | 20 |

|         |  | A  | MA | NZ | AO | Total |
|---------|--|----|----|----|----|-------|
| 4806-43 | Eschenz (Bezirk Steckborn), Chrüüzgässli (2012.230)<br>2012-2013. Einzelfunde, Fundstelle mit Siedlungscharakter, Prospektion.<br>JbAS 97, 2014, S. 208-209 (zur Prospektion; erw.).   | ?  |    |    |    | ?     |
| 4841-   | Pfyn (Bezirk Steckborn), Städtli, Kastell (2013.138)<br>2013. Einzelfunde, castrum, Prospektion.<br>Regest: 10 römische Münzen; Silbermünze Zürich, 16. Jh.?; neuzeitliche Bleiplombe. | 10 |    | 2  | 1  | 13    |

## Ticino

|        |  |    |   |   |   |    |
|--------|--|----|---|---|---|----|
| 5061-9 | Airolo (distretto di Leventina), San Gottardo, parco eolico<br>2011 (comunicazione 2013). Reperti singoli, passo, prospezione.<br>Sommario: Roma, impero, Nerva (96-98), dupondio 96-97; Roma, impero, autorità emittente indeterminata, asse o dupondio sec. I-III; Milano, signoria, Gian Galeazzo Visconti (1378-1395), sesino; Svitto, cantone, 1 rappen 1782; Argovia, cantone, 2 rappen 1814; Norimberga, officina di Ernst Ludwig Sigmund Lauer (1783-1829), marca contabile, tipo «Sonne, Mond und Sterne» (2 esempl.).  | 2  | 1 | 2 | 2 | 7  |
| 5072-4 | Faido (distretto di Leventina), Rossura, chiesa parrocchiale dei SS. Lorenzo e Agata<br>2011. Reperti singoli, chiesa, ricerca archeologica.<br>Sommario: 31 monete del XII-XVI sec. (Milano [15 es.]; Lucerna, Soletta, Uri, Uri-Svitto-Nidvaldo [zecca di Bellinzona], Bergamo, Como, Frinco, Mantova, Novara, Parma, Pavia, Venezia); 3 medaglie religiose del XVIII sec. (Loreto, Loreto - Numana-Sirolo, Maria Einsiedeln).<br>Nota: vedi IRMS 10, n. 24, p. 188-189 per gli scavi del 2000.<br>R. CARDANI VERGANI, Ricerche archeologiche in Cantone Ticino nel 2012. BAAT 25, 2013, p. 28-31; p. 28-30 (luogo di ritrovamento; ment.; pianta delle fasi: p. 30, fig. 5, cf. IRMS 10, n. 24); J. DIAZ TABERNERO, Faido-Rossura, chiesa dei SS. Lorenzo e Agata: ritrovamenti monetali. NAC XXXXII, 2013, p. 371-385. | 25 | 6 | 3 |   | 34 |
| 5113-4 | Locarno (distretto di Locarno), Solduno (Mappale 3959)<br>2013. Corredo tombale?, necropoli, ricerca archeologica.<br>AAS 97, 2014, p. 219-220 (scavi); BAAT 26, 2014, p. 30-32 (scavi).   | 1  |   |   |   | 1  |

## Studi generali

J. DIAZ TABERNERO, La presenza di monete italiane in Svizzera e il progetto d'inventariazione dell'IRMS. In: R. ROSSI (ed.), *Le Marche e l'oltre Marche tra l'evo antico e il moderno. Rapporti di varia natura alla luce della documentazione numismatica. 2° Convegno di Studi numismatici marchigiani (Ancona 13-14 maggio 2011). Atti e Memorie* 109, 2011, 2013, p. 261-272; p. 268-271 (per i ritrovamenti da chiese del Cantone Ticino); M. MATZKE, *Monete imitative delle Marche rinvenute in Canton Ticino*. In: ROSSI (ed.), op. cit., p. 273-285.



|             |  | A  | MA | NZ | AO | Total |
|-------------|--|----|----|----|----|-------|
| <b>Vaud</b> |  |    |    |    |    |       |
| 5404-       | Corbeyrier (district d'Aigle), lieu-dit indéterminé<br>2013. Trouvailles isolées, nature du site indéterminée, prospection.  | 16 |    |    |    | 16    |
| 5425-       | Bière (district de Morges), lieu-dit indéterminé<br>2013. Trouvailles isolées, nature du site indéterminée, prospection.   | 5  |    |    |    | 5     |
| 5437-       | Saubraz (district de Morges), lieu-dit indéterminé<br>2013. Trouvailles isolées, nature du site indéterminée, prospection.   | 1  |    | 1  |    | 2     |
| 5451-       | Avenches (district de la Broye-Vully), Insulae 21 et 27.<br>Route de Berne 13<br>2013. Trouvailles isolées, colonie, prospection.<br>BPA 55, 2013, p. 264-265 (fouilles; ment.).   | 2  |    |    |    | 2     |
| 5451-       | Avenches (district de la Broye-Vully), Insula 15.<br>Route de Berne 13<br>2013. Trouvailles isolées, habitat, artisanat, portique, voirie, recherche archéologique.<br>AAS 97, 2014, p. 223 (fouilles; ment.); BPA 55, 2013, p. 273-294 (fouilles; ment.).   | 31 |    |    |    | 31    |
| 5458-       | Faug (district de la Broye-Vully), Pâquier-aux-Oies<br>(parcelles 680/683/684/685/687/689)<br>2013. Trouvailles isolées, habitat?, lieu de culte?, recherche archéologique.<br>Résumé: 1 quinaire à la légende NINNO, 1 potin leuque et 22 monnaies romaines.<br>AAS 97, 2014, p. 228 (fouilles; ment.); BPA 55, 2013, p. 266-268 (fouilles; ment.). | 24 |    |    |    | 24    |
| 5474-1      | La Chaux (district de Morges)<br>Avant ou en 2013. Nature de la trouvaille, du site et de la découverte indéterminées.   | 1  |    |    |    | 1     |
| 5482-       | Eclépens (district de Morges), lieu-dit indéterminé<br>2013. Trouvaille isolée, nature du site indéterminée, prospection.  |    |    | 1  |    | 1     |
| 5498-       | La Sarraz (district de Morges), lieu-dit indéterminé<br>2013. Trouvailles isolées, nature du site indéterminée, prospection.   | 8  | 9  |    | 3  | 20    |
| 5498-4.6    | La Sarraz (district de Morges), Le Mormont<br>2013. Dons votifs, sanctuaire, recherche archéologique.<br>AAS 97, 2014, p. 218-219 (fouilles; ment.).   | 5  |    |    |    | 5     |
| 5522-       | Fey (district du Gros-de-Vaud), lieu-dit indéterminé<br>2013. Trouvaille isolée, nature du site indéterminée, prospection.   | 1  |    |    |    | 1     |

|         |   |    |     |    |
|---------|---|----|-----|----|
|         | <b>Bullet (district du Jura-Nord vaudois), Le Chasseron</b>   |    |     |    |
| 5552-   | Avant 1873; 2001-2005. Trouvailles isolées, temple, recherche archéologique, prospection.<br>A. GEISER - Y. MÜHLEMANN - J. HOZNOUR - C. DAVID - TH. LUGINBÜHL, Les monnaies. In: TH. LUGINBÜHL - C. CRAMATTE - J. HOZNOUR (éd.), Le sanctuaire gallo-romain du Chasseron (CAR 139), Lausanne 2013, p. 144-219 (monnaies). |    |     |    |
|         | <b>Sainte-Croix (district du Jura-Nord vaudois), lieu-dit indéterminé</b>   |    |     |    |
| 5568-9  | 2012 (communication 2013). Trouvailles isolées, nature du site indéterminée, prospection.   | 11 | 4   | 16 |
|         | <b>Sainte-Croix (district du Jura-Nord vaudois), lieu-dit indéterminé</b>   |    |     |    |
| 5568-10 | 2012-2013. Trouvailles isolées, nature du site indéterminée, recherche archéologique.   | 19 |     | 19 |
|         | <b>Crissier (district de l'Ouest lausannois), lieu-dit indéterminé</b>  |    |     |    |
| 5583-   | 2013. Trouvailles isolées, nature du site indéterminée, recherche archéologique.  |    | 1 1 | 2  |
|         | <b>Lausanne (district de Lausanne), Vidy, Boulodrome</b>  |    |     |    |
| 5586-   | 2013. Trouvailles isolées, vicus, recherche archéologique. AAS 97, 2014, p. 233-234 (fouilles; ment.).  | 62 |     | 66 |
|         | <b>Lausanne (district de Lausanne), Vidy, tranchée du chauffage à distance (autoroute A1)</b>   |    |     |    |
| 5586-   | 2013. Trouvailles isolées, vicus, recherche archéologique. AAS 97, 2014, p. 234 (fouilles).   | 38 |     | 38 |
|         | <b>Nyon (district de Nyon), Petite Prairie</b>  |    |     |    |
| 5724-   | 2013. Trouvaille isolée, nature du site indéterminée, recherche archéologique.  | 1  |     | 1  |
| 5724-   | 2013. Trouvailles isolées, nature du site indéterminée, recherche archéologique, prospection.   |    | 1 2 | 3  |
| 5724-   | 2012-2013. Trouvailles isolées, nature du site indéterminée, recherche archéologique.   | 2  | 3   | 5  |
|         | <b>Baulmes (district du Jura-Nord vaudois), Forel</b>   |    |     |    |
| 5745-   | 2012 (communication 2013). Trouvailles isolées, nature du site indéterminée, recherche archéologique.   | 2  |     | 2  |
|         | <b>Les Clées (district du Jura-Nord vaudois), lieu-dit indéterminé</b>  |    |     |    |
| 5750-   | 2013. Trouvaille isolée, nature du site indéterminée, prospection.  |    | 1   | 1  |

A MA NZ AO Total

|         |   |  |  |   |   |
|---------|---|--|--|---|---|
|         | Yverdon-les-Bains (district du Jura-Nord vaudois),<br>Rue du Lac 11   |  |  |   |   |
| 5938-   | 2013. Trouvaille isolée, bâtiment, recherche archéologique.<br>AAS 97, 2014, p. 286 (fouilles; ment.).  |  |  | 1 | 1 |
|         | Yverdon-les-Bains (district du Jura-Nord vaudois),<br>lieu-dit indéterminé  |  |  |   |   |
| 5938-   | 2012 (communication 2013). Trouvaille isolée, nature du site<br>indéterminée, prospection.  |  |  | 1 | 1 |
| 5938-   | 2012 (communication 2013). Trouvaille isolée, nature du site<br>indéterminée, prospection.  |  |  | 1 | 1 |
| 5938-   | 2012 (communication 2013). Trouvaille isolée, nature du site<br>indéterminée, prospection.  |  |  | 1 | 1 |
|         | Yverdon-les-Bains (district du Jura-Nord vaudois), Sermuz,<br>Sur Châtillon   |  |  |   |   |
| 5938-21 | 1989–2002. Trouvailles isolées, oppidum, prospection.<br>A. GEISER – J. GENECHESI, Identification d'une légende de la vallée du<br>Rhône sur un quinaire recueilli en pays helvète. In: S. KRAUSZ –<br>A. COLIN – K. GRUEL – I. RALSTON – T. DECHEZLEPRETRE (éd.), L'Âge<br>du fer en Europe: Mélanges offerts à Olivier Buchsenschutz (Ausonium<br>éditions, Mémoires 32), Bordeaux 2013, p. 505–512 (trouvaille d'un<br>quinaire au cavalier à la légende PETRVCORI/ACIVCOVEPVS). |  |  |   |   |
|         | Yverdon-les-Bains (district du Jura-Nord vaudois),<br>«Oppidum»   |  |  |   |   |
| 5938-29 | Avant ou en 2013. Trouvaille isolée, établissement indéterminé,<br>recherche archéologique.<br>Résumé: 1 obole celtique du type Berne-Enge var.<br>A. GEISER, Les courants monétaires celtiques entre Alpes et Jura. In:<br>Monnaies Gauloises: origines, fabrication, usages (Les dossiers<br>d'Archéologie 360), Dijon 2013, p. 64–67; p. 65 (illustration en haut).  |  |  | 1 | 1 |

## Valais

Trouvailles 2009–2012 annoncées en 2013.

|        |  |  |  |   |   |
|--------|--|--|--|---|---|
|        | Münster (Bezirk Goms), Pfarrkirche Santa Maria   |  |  |   |   |
| 6063-1 | 2011 (gemeldet 2013). Art des Fundes unbestimmt, Kirche,<br>archäologische Untersuchung.<br>Regest: Piacenza, Signorie, Giovanni da Vignate (1410–1413), Trillina;<br>Luzern, Stadt, Angster 2. Hälfte des 15. Jh.; Waadt, Baronie, Ludwig<br>I. (1285–1302), Denar; Achaia, Titularfürstentum, Ludwig von<br>Savoyen-Achaia (1402–1418), Fort; Lausanne, Bistum, Denar Ende<br>13.–14. Jh.<br>JbAS 95, 2012, S. 213 (zur Ausgrabung; erw.); Vallesia 66, 2011,<br>S. 420–421. |  |  | 5 | 5 |

|           |   | A   | MA | NZ | AO | Total |
|-----------|---|-----|----|----|----|-------|
|           | <b>Ayent (district d'Hérens), Argnou, Les Frisses, chantier «Gandolfi»</b>  |     |    |    |    |       |
| 6082-2.3  | 2009 (communication 2013). Trouvailles isolées, habitat, recherche archéologique.<br>Vallesia 65, 2010, p. 303-305.   | 12  |    |    |    | 12    |
|           | <b>Leukerbad (Bezirk Leuk), Alte Gemmi</b>  |     |    |    |    |       |
| 6111-7    | 2011 (gemeldet 2013). Einzelfunde, Verkehrsweg, Prospektion.<br>Regest: 1 Münze des 4. Jh. und 1 savoyische Münze des 14. Jh.<br>JbAS 95, 2012, S. 179 (zur Ausgrabung; erw.); Vallesia 66, 2011, S. 408. | 1   | 1  |    |    | 2     |
|           | <b>Martigny (district de Martigny), chantier «Roduit»</b>   |     |    |    |    |       |
| 6136-32   | 2010 (communication 2013). Trouvailles isolées, habitat, recherche archéologique.<br>Vallesia 65, 2010, p. 314-316.   | 3   |    |    |    | 3     |
|           | <b>Martigny (district de Martigny), chantier «Rue du Forum»</b>   |     |    |    |    |       |
| 6136-35   | 2012 (communication 2013). Trouvailles isolées, forum, recherche archéologique.<br>Vallesia 67, 2012, p. 404-409.   | 2   |    |    |    | 2     |
| 6136-33.2 | 2011 (communication 2013). Trouvailles isolées, thermes du sud-ouest, recherche archéologique.<br>Vallesia 66, 2011, p. 416-417.  | 3   |    |    |    | 3     |
| 6136-33.1 | 2010 (communication 2013). Trouvaille isolée, thermes du sud-ouest, recherche archéologique.<br>Vallesia 65, 2010, p. 316-317.  | 1   |    |    |    | 1     |
|           | <b>Martigny (district de Martigny), Insula 13, chantier «Nouvelle rue des Morasses»</b>   |     |    |    |    |       |
| 6136-34   | 2011 (communication 2013). Trouvailles isolées, habitat, recherche archéologique.<br>Vallesia 66, 2011, p. 409-416.   | 5   |    |    |    | 5     |
|           | <b>Martigny (district de Martigny), Insula 8, chantier «Verges»</b>   |     |    |    |    |       |
| 6136-36.2 | 2013. Trouvailles isolées, habitat, recherche archéologique.  | 569 |    |    |    | 569   |
| 6136-36.1 | 2012 (communication 2013). Trouvailles isolées, habitat, recherche archéologique.<br>Vallesia 67, 2012, p. 409-410.   | 9   |    |    |    | 9     |
|           | <b>Martigny (district de Martigny), Insula 9, chantier «Verges»</b>   |     |    |    |    |       |
| 6136-37.1 | 2013. Trouvailles isolées, habitat, recherche archéologique.  | 173 |    | 1  |    | 174   |
|           | <b>Martigny (district de Martigny), Insula 5, chantier «Délèze»</b>   |     |    |    |    |       |
| 6136-38.2 | 2013. Trouvailles isolées, établissement indéterminé, recherche archéologique.  | 7   |    |    |    | 7     |
| 6136-38.1 | 2012 (communication 2013). Trouvailles isolées, habitat, recherche archéologique.<br>Vallesia 67, 2012, p. 411-416.   | 9   |    |    |    | 9     |

A MA NZ AO Total

|           |   |     |   |  |     |
|-----------|---|-----|---|--|-----|
|           | Martigny (district de Martigny), Insula 10, chantier «Délèze»   |     |   |  |     |
| 6136-39.2 | 2013. Trouvailles isolées, habitat, recherche archéologique.  | 114 |   |  | 114 |
| 6136-39.1 | 2012 (communication 2013). Trouvailles isolées, habitat, recherche archéologique.<br>Vallesia 67, 2012, p. 411-416.   | 76  |   |  | 76  |
|           | Martigny (district de Martigny), Rue du Simplon, chantier du «Cycle d'Orientation»  |     |   |  |     |
| 6136-40   | 2012 (communication 2013). Trouvailles isolées, nécropole?, établissement urbain?, recherche archéologique.<br>AAS 96, 2013, p. 210-211 (fouilles); Vallesia 67, 2012, p. 416-417.  | 57  |   |  | 57  |
|           | Martigny (district de Martigny), Insula 5, chantier «Coin de la Ville»  |     |   |  |     |
| 6136-41   | 2013. Trouvailles isolées, habitat, recherche archéologique.  | 14  |   |  | 14  |
|           | Martigny (district de Martigny), Insula 15, chantier «Coin de la Ville»   |     |   |  |     |
| 6136-42   | 2013. Trouvailles isolées, habitat, recherche archéologique.  | 75  |   |  | 75  |
|           | Massongex (district de Saint-Maurice), La Loënaz E  |     |   |  |     |
| 6215-5.4  | 2011 (communication 2013). Trouvailles isolées, habitat, recherche archéologique.<br>Vallesia 66, 2011, p. 418-419.   | 9   |   |  | 9   |
| 6215-5.3  | 2010 (communication 2013). Trouvailles isolées, habitat, recherche archéologique.<br>Vallesia 65, 2010, p. 318-319.   | 9   |   |  | 9   |
|           | Saint-Maurice (district de Saint-Maurice), Abbaye, nouvelle salle du trésor   |     |   |  |     |
| 6217-4    | 2013. Trouvailles isolées, ancienne cave, recherche archéologique.<br>Résumé: 1 monnaie romaine indéterminée; Savoie, comté, Amédée VI, VII ou VIII, quart, milieu XIe s.-1416; Maine, comté, denier, début XIe-milieu XIIIe s.<br>AAS 97, 2014, p. 266 (fouilles; ment.).  | 1   | 2 |  | 3   |
|           | Sion (district de Sion), Château de Valère  |     |   |  |     |
| 6266-5.4  | 1994 (communication 2013). Trouvaille isolée, château, restauration d'un coffre en bois.<br>Résumé: monnaie découverte dans une rainure du fond du coffre: Vaud, baronnie, Louis I (1285-1302), denier.<br>C. CHARLES - C. VEUILLET, Coffres et coffrets du Moyen Age dans les collections du Musée d'histoire du Valais, Sion (Valère, Art & Histoire II), Sion 2012, fig. 51a et b. |     | 1 |  | 1   |

|           |  | A  | MA  | NZ | AO | Total                |
|-----------|--|----|-----|----|----|----------------------|
|           | Sion (district de Sion), Route de Loèche, chantier «Don Bosco»   |    |     |    |    |                      |
| 6266-12.2 | 2010 (communication 2013). Trouvailles isolées, nécropole hallstattienne et voie romaine, recherche archéologique. Vallesia 65, 2010, p. 328-333.  | 2  |     |    |    | 2                    |
| 6266-12.1 | 2008. Trouvailles isolées, nécropole hallstattienne et voie romaine, recherche archéologique. Résumé: monnaies romaines. AAS 92, 2009, p. 286 (fouilles); Vallesia 64, 2009, p. 460-464 (fouilles; ment.).   | 3  |     |    |    | 3                    |
|           | Sion (district de Sion), Rue du Tunnel 24  |    |     |    |    |                      |
| 6266-25   | 2009 (communication 2013). Trouvailles isolées, nécropole, recherche archéologique. Résumé: 1 monnaie gauloise (véragre?) découverte dans le secteur de la nécropole hallstattienne. Vallesia 65, 2010, p. 333-335; Vallesia 65, 2010, p. 335-337. | 15 |     |    |    | 15                   |
|           | Sion (district de Sion), Rue de Platta, chantier «Taugwalder»  |    |     |    |    |                      |
| 6266-26   | 2009 (communication 2013). Trouvaille isolée, habitat, recherche archéologique. Vallesia 65, 2010, p. 340-342.   | 1  |     |    |    | 1                    |
|           | Sion (district de Sion), Parking de l'ancien pénitencier   |    |     |    |    |                      |
| 6266-27.2 | 2011 (communication 2013). Trouvailles isolées, habitat, recherche archéologique. Vallesia 66, 2011, p. 425-426.   | 3  |     |    |    | 3                    |
| 6266-27.3 | 2011 (communication 2013). Trouvailles isolées, nature du site indéterminée, recherche archéologique. Vallesia 66, 2011, p. 423-425.   | 2  |     |    |    | 2                    |
| 6266-27.1 | 2010 (communication 2013). Trouvaille isolée, habitat, recherche archéologique. Vallesia 65, 2010, p. 338-339.   | 1  |     |    |    | 1                    |
|           | Sion (district de Sion), Rue de Loèche, chantier Le Rocher   |    |     |    |    |                      |
| 6266-28.2 | 2013. Trouvailles isolées, nécropole, recherche archéologique.   | 3  |     |    |    | 3                    |
| 6266-28.1 | 2012 (communication 2013). Trouvailles isolées, nécropole, recherche archéologique. Vallesia 67, 2012, p. 432-435.   | 30 |     |    |    | 30                   |
|           | Randa (Bezirk Visp), Unners Randa, Haus Biffiger   |    |     |    |    |                      |
| 6287-1    | 2013. Einzelfunde, Gräberfeld, archäologische Untersuchung. JbAS 97, 2014, S. 240 (zur Ausgrabung).  | 59 |     |    |    | 59                   |
|           | Zermatt (Bezirk Visp), Theodul-Pass  |    |     |    |    |                      |
| 6300-4    | Ca. 1984-1994. Börse, Verkehrsweg, illegale Suche.   | 8  | 176 |    |    | <b>mind.<br/>184</b> |
|           | Bem.: Am Ostrand des Oberen Theodulgletschers, westlich der Gandeggihütte und südlich der Seilbahnstation Trockener Steg (ca. 2.5 km vom Theodul-Pass). Wohl Inhalt einer Börse. Erhalten sind   |    |     |    |    |                      |

A MA NZ AO Total

184 Münzen der zweiten Hälfte des 15. bis Anfang des 17. Jh., vor allem Exemplare aus dem Piemont und Savoyen.

J. DIAZ TABERNERO, La presenza di monete italiane in Svizzera e il progetto d'inventariazione dell'IRMS. In: R. ROSSI (Hrsg.), *Le Marche e l'oltre Marche tra l'evo antico e il moderno. Rapporti di varia natura alla luce della documentazione numismatica. 2<sup>o</sup> Convegno di Studi numismatici marchigiani (Ancona 13-14 maggio 2011). Atti e Memorie* 109, 2011, 2013, S. 261-272. S. 265-268.

## Neuchâtel

Aucune trouvaille annoncée pour 2013.

La Tène (district de Neuchâtel), Marin, La Tène

M. NICK, Kommentierter Katalog der Münzen. In: F. MÜLLER - R. STAPFER, *Die Funde aus La Tène im Bernischen Historischen Museum. La Tène, un site, un mythe 4* (Schr. BHM 11), Bern 2013, S. 59-62; M. NICK, *Massaliotische und keltische Münzen aus La Tène in der Sammlung Schwab*. In: T. LEJARS, *La Tène: La collection Schwab* (Bienne, Suisse). *La Tène, un site, un mythe 3. Tome 1: Texte* (CAR 140), Lausanne 2013, S. 269-273.

## Genève

Chancy, Bois de Fargout

|          |   |   |   |   |
|----------|---|---|---|---|
| 6611-1.2 | 2012. Trouvailles isolées, établissement artisanal, fours de potiers, recherche archéologique.<br>Résumé: complément au Bulletin IFS ITMS IRMS 20, 2013, p. 41: Confédération helvétique, 10 centimes 1884.<br>AAS 96, 2013, p. 196 (fouilles). | 1 | 1 | 2 |
|----------|---|---|---|---|

Corsier, Église Saint-Jean-Baptiste

|        |  |   |   |   |    |
|--------|--|---|---|---|----|
| 6619-2 | 2012. Trouvailles isolées, église, villa rustica, recherche archéologique.<br>Résumé: complément au Bulletin IFS ITMS IRMS 20, 2013, p. 41: monnaies des évêchés de Genève et de Lausanne ainsi que du comté et duché de Savoie.<br>AAS 96, 2013, p. 196-197 (fouilles). | 6 | 5 | 2 | 13 |
|--------|--|---|---|---|----|

Genève, Esplanade Saint-Antoine

|           |  |   |   |   |    |
|-----------|--|---|---|---|----|
| 6621-33.2 | 2013. Trouvailles isolées, fortification, chapelle?, cimetière, recherche archéologique, chantier de construction.<br>Résumé: Rome, empire: Tibère (14-37), as et quadrans; aes des IV <sup>e</sup> et V <sup>e</sup> s.; Genève, évêché, Conrad (1020-1030), obole et denier 1020-1030; Lausanne, évêché, anonyme, denier de type BEATA VIRGO, début XIII <sup>e</sup> s.; 3 jetons de compte de Nuremberg. | 6 | 3 | 4 | 13 |
|-----------|--|---|---|---|----|

Meinier, Château de Rouelbeau

|          |   |    |  |  |    |
|----------|---|----|--|--|----|
| 6629-2.8 | 2013. Trouvailles isolées, château, recherche archéologique.<br>Résumé: France, royaume, Philippe IV le Bel (1285-1314), gros tournois 1285-1290; Genève, évêché, denier, début XIII <sup>e</sup> s.; Lausanne, évêché, | 11 |  |  | 11 |
|----------|---|----|--|--|----|

oboles et deniers, XIIIe-XIVe s.; Vaud, baronnie, Louis II (1302-1350), denier; Achaïe, principauté titulaire (prétendants de Savoie), Louis de Savoie-Achaïe (1402-1418), denier viennois.  
AAS 97, 2014, p. 260 (fouilles; ment.).

## Jura

|         |  |   |  |   |
|---------|--|---|--|---|
|         | <b>Boécourt (district de Delémont), Les Montoyes</b>   |   |  |   |
| 6702-1  | 1988-1990. Trouvailles isolées, villa rustica, recherche archéologique. Résumé: Rome, empire, Antonin le Pieux (138-161); Gordien III (238-244); antoninien indéterminé; Constantin le Grand (306-337) pour Constance César (selon CAJ 12, 2001, p. 72).<br>J.-D. DEMAREZ - I. GAUME - M. GUÉLAT, Nouvelles données sur les occupations de l'Âge du Bronze, de La Tène et de l'époque romaine à Boécourt JU-Les Montoyes. AAS 96, 2013, p. 59-92 (site). | 4 |  | 4 |
|         | <b>Cornol (district de Porrentruy), Mont Terri (anciennes trouvailles, MHB)</b>  |   |  |   |
| 6782-10 | 1862. Trouvailles isolées, établissement indéterminé, recherche archéologique.<br>Résumé: 4 monnaies celtiques des fouilles Quiquerez de 1862.<br>M. NICK, Kommentierter Katalog der Münzen. In: F. MÜLLER - R. STAPFER, Die Funde aus La Tène im Bernischen Historischen Museum. La Tène, un site, un mythe 4 (Schr. BHM 11), Bern 2013, S. 59-62 (reconstitution du lieu de trouvaille MHB, Inv. G 54).  | 4 |  | 4 |

## Fürstentum Liechtenstein

|          |  |   |    |    |
|----------|--|---|----|----|
|          | <b>Triesen, Kapelle St. Maria</b>  |   |    |    |
| 8002-913 | 1964. Einzelfunde, Kapelle, archäologische Untersuchung.   | 9 | 4  | 2  |
| 8002-924 | 1988-1989. Börse, Grabbeigaben, Einzelgrab, archäologische Untersuchung.<br>B. ZÄCH, Bauopfer und Grabbeigabe: Die Münzen aus der Marienkapelle in Triesen. In: Fund- und Forschungsberichte 2012 (DAFL), Triesen 2013, S. 160-175.                                  |   | 29 | 29 |
|          | <b>Schaan</b>  |   |    |    |
|          | CH. COOPER - U. MAYR, Schaaner Grabgeschichten. In: Fund- und Forschungsberichte 2012 (DAFL), Triesen 2013, S. 102-133 (erw.).   |   |    |    |
|          | <b>Schellenberg, Dorf, Alte Pfarrkirche (0842)</b>   |   |    |    |
| 8011-2   | 1972 (gemeldet 2013). Einzelfunde, Kirche, Bautätigkeit Gebäude.<br>Bem.: Gefunden beim Abbruch der alten Pfarrkirche 1972, erbaut ab 1855, Einweihung 1858.<br>Die Münzen wurden am 14.10.2013 von der Gemeinde Schellenberg als Widmung der Archäologie übergeben. |   | 49 | 49 |



## Allgemeine Darstellungen und Übersichten

G. FACCANI, Kirchen des ersten Jahrtausends im Fürstentum Liechtenstein – ein archäologischer Überblick. In: Fund- und Forschungsberichte 2012 (DAFL), Triesen 2013, S. 84-101 (Kirchen mit Münzfunden erw.).

## Augusta Raurica

M. PETER, Zur chronologischen Aussagekraft römischer Fundmünzen. In: S. FREY (Hrsg.), *La numismatique pour passion: Études d'histoire monétaire offertes à Suzanne Frey-Kupper par quelques-uns de ses amis à l'occasion de son anniversaire 2013* (UNG 9), Lausanne 2013, S. 187-194; S. 190-191 (36 Kleinensembles erw.).

R. SCHATZMANN, Die Spätzeit der Oberstadt von Augusta Raurica: Untersuchungen zur Stadtentwicklung im 3. Jahrhundert (FiA 48), Augst 2013 (unter Einbezug der Münzfunde; u. a. zur Siedlungsentwicklung in der Oberstadt im späteren 3. und 4. Jh. anhand der Münzen vgl. S. 15-22).

## Arbeiten über grössere Gebiete – Études générales – Studi generali

J. DIAZ TABERNERO, Vom Gold zum Silber: Münzen und Münzprägung in karolingischer Zeit. In: M. RIEK – J. GOLL – G. DESCOEUDRES (Hrsg.), *Die Zeit Karls des Grossen in der Schweiz*, Sulgen 2013, S. 198-201.

Römer, Alamannen, Christen: Frühmittelalter am Bodensee. Ausstellungskatalog, herausgegeben vom Amt für Archäologie des Kantons Thurgau, Frauenfeld 2013 (Münzfunde der Kantone St. Gallen, Schaffhausen und Thurgau erw., bes. S. 54-57).

# Indices

## Index

### Indice analitico

#### *Gemeinden*

#### *communes*

#### *communi*

|                        |            |                      |        |
|------------------------|------------|----------------------|--------|
| Aadorf                 | 41         | Hauteville           | 30     |
| Airolo                 | 42         | Hohenrain            | 17     |
| Allmendingen           | 16         | Illanz               | 36     |
| Arosa                  | 38         | Ins                  | 15     |
| Attinghausen           | 19         | Kaiseraugst          | 40, 41 |
| Augst                  | 33         | Kallnach             | 14     |
| Avenches               | 43         | Kerns                | 20     |
| Ayant                  | 46         | Knutwil              | 17     |
| Baar                   | 23, 24, 25 | Köniz                | 14     |
| Basel                  | 32         | Krauchthal           | 15     |
| Baulmes                | 44         | La Chauz (Cossonay)  | 43     |
| Benken (ZH)            | 11         | La Sarraz            | 43     |
| Bennwil                | 34         | La Tène              | 49     |
| Bern                   | 14         | Laufen               | 33     |
| Beromünster            | 17         | Laufenburg           | 40     |
| Bévilard               | 16         | Lausanne             | 44     |
| Biel/Bienne            | 14, 15     | Les Clées            | 44     |
| Bière                  | 43         | Leukerbad            | 46     |
| Bivio                  | 36         | Locarno              | 42     |
| Boécourt               | 50         | Lungern              | 20, 21 |
| Boltigen               | 16         | Luzern               | 17     |
| Bremgarten bei Bern    | 14         | Marsens              | 30     |
| Brugg                  | 38         | Martigny             | 46, 47 |
| Bulle                  | 30         | Massongex            | 47     |
| Bullet                 | 44         | Meinier              | 49     |
| Bürglen (UR)           | 19         | Mellikon             | 41     |
| Büren                  | 17         | Menzingen            | 26     |
| Cham                   | 25, 26     | Misery-Courtion      | 30     |
| Chancy                 | 49         | Morens (FR)          | 29     |
| Chur                   | 38         | Moutier              | 16     |
| Corbeyrier             | 43         | Mümliwil-Ramiswil    | 31     |
| Corbières              | 30         | Münster (VS)         | 45     |
| Cornol                 | 50         | Muttenz              | 33     |
| Corsier (GE)           | 49         | Nyon                 | 44     |
| Cottens (FR)           | 30         | Oberägeri            | 26, 27 |
| Crissier               | 44         | Oberdorf (BL)        | 34     |
| Dietikon               | 12         | Oberengstringen      | 12     |
| Domat/Ems              | 36, 37     | Oberschrot           | 31     |
| Domdidier              | 29         | Oetwil an der Limmat | 13     |
| Eclépens               | 43         | Oppligen             | 16     |
| Emmen                  | 16         | Otelfingen           | 11     |
| Erlach                 | 15         | Pfyn                 | 42     |
| Erlenbach im Simmental | 16         | Plaffeien            | 31     |
| Eschenz                | 41, 42     | Pont-en-Ogoz         | 29     |
| Ettingen               | 33         | Pratteln             | 34     |
| Faido                  | 42         | Randa                | 48     |
| Faoug                  | 43         | Rapperswil-Jona      | 35, 36 |
| Felben-Wellhausen      | 41         | Regensdorf           | 11     |
| Felsberg               | 37         | Reiden               | 19     |
| Fey                    | 43         | Risch                | 27     |
| Frenkendorf            | 34         | Roggwil (BE)         | 14     |
| Frick                  | 40         | Romont (FR)          | 29     |
| Füllinsdorf            | 34         | Rothenburg           | 17     |
| Gansingen              | 40         | Rümlang              | 11, 12 |
| Gelterkinden           | 34         | Saint-Maurice        | 47     |
| Genève                 | 49         | Sainte-Croix         | 44     |
| Granges-Paccot         | 30         | Saubraz              | 43     |
| Haldenstein            | 38         | Schaan               | 50     |
|                        |            | Schellenberg         | 50     |
|                        |            | Schenkon             | 17     |
|                        |            | Schleitheim          | 35     |
|                        |            | Schwyz               | 20     |
|                        |            | Sins                 | 40     |

|                   |        |                   |        |
|-------------------|--------|-------------------|--------|
| Sion              | 47, 48 | Vallon            | 29     |
| Solothurn         | 31     | Valsot            | 37     |
| Spiringen         | 19     | Villarepos        | 30, 31 |
| Steinhausen       | 27     | Walchwil          | 28     |
| Studen            | 16     | Waldenburg        | 35     |
| Sursee            | 18     | Weisslingen       | 12     |
| Tamins            | 37     | Willisau          | 19     |
| Therwil           | 33     | Windisch          | 38, 39 |
| Triengen          | 19     | Winterthur        | 12     |
| Triesen           | 50     | Yverdon-les-Bains | 45     |
| Unterägeri        | 27     | Zermatt           | 48     |
| Unterseen         | 15     | Zug               | 28, 29 |
| Urtenen-Schönbühl | 15     | Zürich            | 13     |
| Val Müstair       | 38     |                   |        |

***Schatzfunde/Börsen/Depots***  
***trésors/bourses/dépôts***  
***tesori/borse/depositi***

MA/NZ 13, 21, 23, 31, 36, 48, 50

***Grabfunde***  
***dons funéraires***  
***ritrovamenti in tomba***

A 15, 18, 38, 39, 41, 42, 47, 48  
MA/NZ 28, 29, 36, 49, 50

***Antike Heiligtümer***  
***sanctuaires***  
***santuari***

16, 34, 43, 44

***Kirchenfunde***  
***trouvailles d'église***  
***ritrovamenti da chiese***

16, 17, 28, 32, 34, 37, 38,  
42, 45, 49, 50





## Inhaltsverzeichnis

|                                 |    |
|---------------------------------|----|
| Zur Benutzung                   | 1  |
| Abkürzungen und Sigel           | 5  |
| Institutionen                   | 7  |
| Neufunde und Bibliographie 2013 | 11 |
| Indices                         | 52 |
| Gemeinden                       | 52 |
| Schatzfunde/Börsen/Depots       | 53 |
| Grabfunde                       | 53 |
| Antike Heiligtümer              | 53 |
| Kirchenfunde                    | 53 |

## Table des matières

|                                   |    |
|-----------------------------------|----|
| Mode d'utilisation                | 3  |
| Abréviations et sigles            | 5  |
| Institutions                      | 7  |
| Trouvailles et bibliographie 2013 | 11 |
| Index                             | 52 |
| communes                          | 52 |
| trésors/bourses/dépôts            | 53 |
| dons funéraires                   | 53 |
| sanctuaires                       | 53 |
| trouvailles d'église              | 53 |

## Indice

|                                  |    |
|----------------------------------|----|
| Abbreviazioni et sigli           | 5  |
| Istituzioni                      | 7  |
| Ritrovamenti e bibliografia 2013 | 11 |
| Indice analitico                 | 52 |
| communi                          | 52 |
| tesori/borse/depositi            | 53 |
| ritrovamenti in tomba            | 53 |
| santuari                         | 53 |
| ritrovamenti da chiese           | 53 |

## Publikationen

*Reihe Inventar der Fundmünzen der Schweiz*  
*Série Inventaire des trouvailles monétaires suisses*  
*Serie Inventario dei ritrovamenti monetali svizzeri*

### Erschienen – déjà parus – pubblicati:

- 1 Ausgewählte Münzfunde. Kirchenfunde: Eine Übersicht.  
Choix de trouvailles monétaires. Trouvailles d'églises: aperçu.  
Scelta di ritrovamenti monetali. Ritrovamenti da chiese,  
Lausanne 1993; 252 S., 30 Taf. SFr. 89.–
- 2 S. DOSWALD – PH. DELLA CASA, Kanton Zug,  
Lausanne 1994; 234 S., 22 Taf. SFr. 89.–
- 3 M. PETER, Augusta Raurica I: Augst 1949–1972,  
Lausanne 1996; 615 S., 29 Taf. SFr. 129.–
- 4 M. PETER, Augusta Raurica II: Kaiseraugst 1949–1972,  
Lausanne 1996; 282 S., 5 Taf. SFr. 99.–
- 5 A. COLE – F. WIBLÉ, Martigny (VS), le mithræum,  
Lausanne 1999; 288 p., 17 pl.; avec un CD-ROM SFr. 119.–
- 6 B. ZÄCH, Kanton St. Gallen I: Mittelalterliche und neuzeitliche Münzfunde,  
Bern 2001; 368 S., 29 Taf.; mit einer CD-ROM SFr. 109.–
- 7 J. DIAZ TABERNERO, Ein Hortfund der Zeit um 1843 aus Sursee (LU),  
Bern 2003; 56 S., 6 Taf.; dazu Materialien auf [www.fundmuenzen.ch](http://www.fundmuenzen.ch) SFr. 28.–
- 8 J. DIAZ TABERNERO – D. SCHMUTZ, Goldgulden, Dicken, Batzen  
und Kreuzer: Der Fund von Neunkirch (SH), verborgen um 1500,  
Bern 2005; 72 S., 17 Taf.; mit einer CD-ROM SFr. 37.–
- 9 S. DOSWALD, Kanton Zug II,  
Bern 2009; 340 S., 38 Taf.; dazu Materialien auf [www.fundmuenzen.ch](http://www.fundmuenzen.ch) SFr. 109.–
- 10 J. DIAZ TABERNERO – H.-U. GEIGER – M. MATZKE, Cantone Ticino:  
ritrovamenti monetali da chiese, Berna 2012; 416 p., 35 tav.; con CD-ROM SFr. 119.–

### *Bulletin IFS ITMS IRMS*

- Das Bulletin IFS ITMS IRMS erscheint jährlich seit 1994. SFr. 10.–
- Bulletin IFS ITMS IRMS 2, 1995, Supplément: usure et corrosion, tables de  
références pour la détermination de trouvailles monétaires. Abnutzung und  
Korrosion, Bestimmungstabellen zur Bearbeitung von Fundmünzen; 25 S., 7 Taf. SFr. 15.–

### *ANNO DOMINI – Münzen*

- T. BOSCHETTI-MARADI – J. DIAZ TABERNERO, ANNO DOMINI – Münzen.  
Mit Bluff und Halbwissen durch die Jahrhunderte. Das Spiel zum 10-jährigen  
Jubiläum des Inventars der Fundmünzen der Schweiz, Kartenspiel mit  
336 Karten (Spielidee: U. Hostettler), Abacusspiele 2002. SFr. 18.50